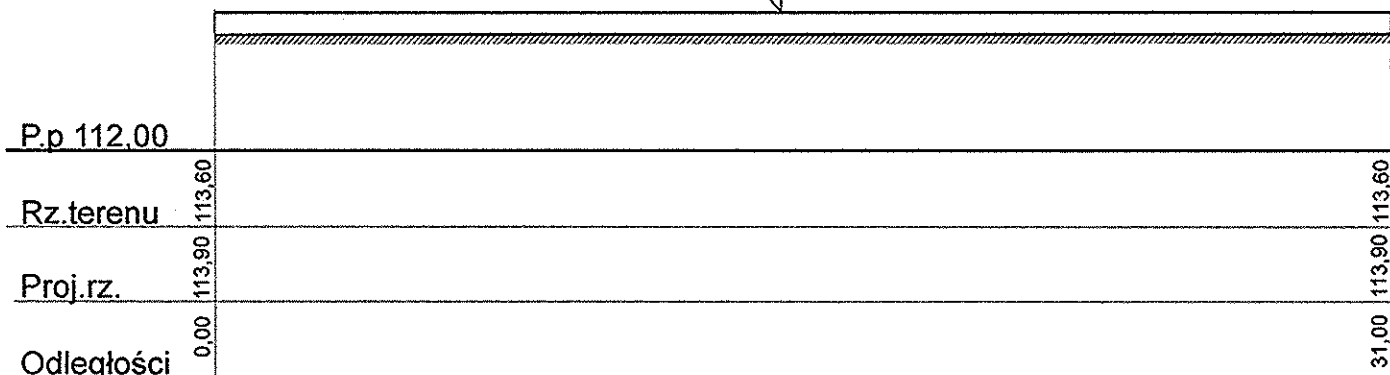


# Przekrój poprzeczny zbiornika p.pożarowego skala 1:100/200



## PRZEKRÓJ 1 - 1 i 2 - 2

Proj.rz.t 113,90  $F = 9,3 \text{ m}^2$



## PRZEKRÓJ 2 - 2 i 3 - 3

27,00 Proj.rz.t 113,90  $F = 59,3 \text{ m}^2$  d. 113,60



Luty 2008	<b>PROJEKT BUDOWLANY</b> Budowa sieci kanalizacji deszczowej wraz z rozbiórką zbiornika p.pożarowego na terenie działki nr 113 w Lipnie		Nr rys 4
<b>PRZEKROJE POPRZECZNE ZBIORNIKA P.POŻAROWEGO</b> skala 1:100/200			
PROJEKTANT	Wojciech Nowosielski	Nr upr. 1047/87/Lo	<i>Nowosielski</i>
KREŚLIŁ			
INWESTOR	Gmina Lipno ul. Powstańców Wlk. 9, 64 - 111 Lipno		