



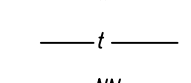


# Mapa sytuacyjna 1:1000

Vojewództwo : wielkopolskie  
 Gmina : Lipno  
 Obręb : Lipno - Klonowiec  
 Działki różne

Leszno, dnia 01.07.2008 r.

 ZAMAWIAJĄCY INWESTOR <b>KOLEKTOR S&amp;P W18</b> 64-100 LESZNO, ul. Świdnicka 1 tel. (0-61) 657-7141	ZAMAWIAJĄCY INWESTOR <b>GMINA LIPNO</b> OBRĘB I TEREN RYBNIKU	
	PLAN SYTUACYJNO - WYSOKOŚCIOWY	
BUDOWA SIECI WODOCIĄGOWEJ W REJONIE UL. OGRÓDOWEJ W LIPNIE I KLONÓWCU	SKALA <b>1 : 1000</b>	NUMER RYSUNKU <b>01.00</b>
ZESPÓŁ PROJEKTOWY mgr inż. M. JANIAK ul. Świdnicka 1, 64-100 Leszno tel. (0-61) 657-7141	DATA OPRACOWANIA <b>08.2008</b>	STADIUM <b>SANIT.</b>
PROJEKTANT mgr inż. M. JANIAK	DATA OPRACOWANIA <b>08.2008</b>	STADIUM <b>SANIT.</b>
ASYSTENT mgr inż. J. JANKA	STADIUM <b>PB</b>	WYKONCZUJĄCY <b>I</b>
ASYSTENT mgr inż. J. JANKA		



-  - ISTNIEJĄCY WODOCIĄG
-  - PROJEKTOWANY WODOCIĄG
-  - WÓDZICIELNICA
-  - KANAŁIZACJA

USŁUGI GEODEZYJNO-KARTOGRAFICZNE  
**Geod**  
 A. Wojcicki, S. Formanowski Sp. J.  
 64-100 Leszno, ul. Kąkolowska 21  
 tel. (0-61) 657-94-40  
 kom. 609 859 888, faks. 603 561 041  
 NIP 697-21-43-693, R:411564084

inż. Sławomir Formanowski  
 Geodeta uprawniony  
 CGK nr 16877