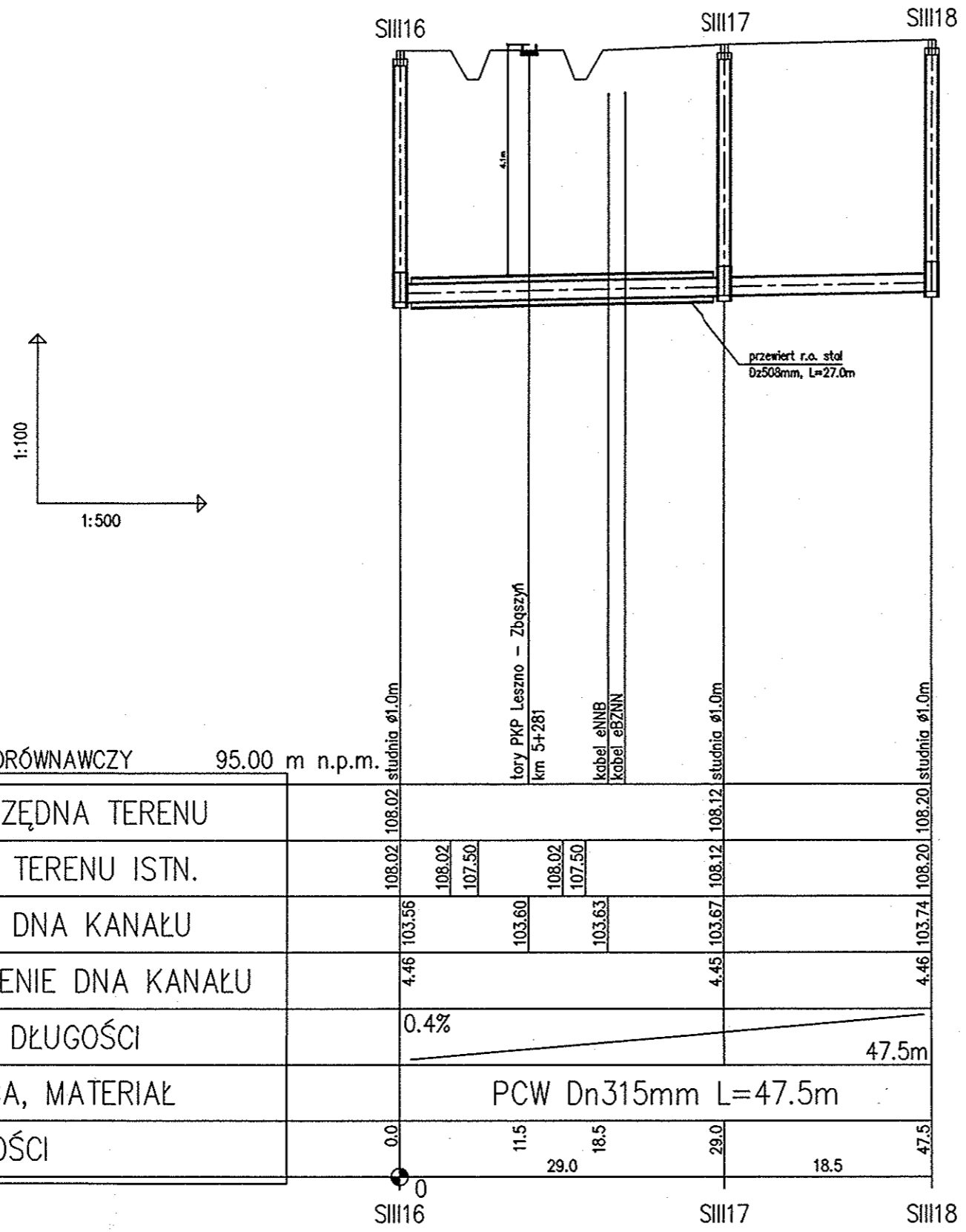





działka nr 665, własność PKP
teren zamknięty



POZIOM PORÓWNAWCZY	95.00 m n.p.m.					
PROJ. RZĘDNA TERENU	108.02	108.02	107.50	108.02	107.50	108.12
RZĘDNA TERENU ISTN.	108.02	108.02	107.50	108.02	107.50	108.12
RZĘDNA DNA KANAŁU	103.56	103.60	103.63	103.67	103.74	103.74
ZAGŁĘBIENIE DNA KANAŁU	4.46			4.45		4.46
SPADKI, DŁUGOŚCI	0.4%					47.5m
ŚREDNICA, MATERIAŁ	PCW Dn315mm L=47.5m					
ODLEGŁOŚCI	0.0	11.5	18.5	29.0	18.5	47.5

Wielkopolski Urząd Wojewódzki
Wydział Infrastruktury i Rolnictwa
Al. Niepodległości 16/18
61-713 Poznań

 <p>ZAKŁAD OBSŁUGI BUDOWNICTWA KOLEKTOR SERWIS 64 - 100 LESZNO ul. Grodzka 1 tel/fax (0-65) 528-71-31</p>	ZAMAWIAJĄCY INWESTOR			
	GMINA LIPNO			
BUDOWA PRZEJŚCIA RUROCIĄGIEM KANALIZACJI SANITARNEJ POD TORAMI KOLEJOWYMI LINII LESZNO-ZBĄSZYŃ W km 5,281, w WILKOWICACH, GMINA LIPNO, dz. nr 665				OBIEKT I TREŚĆ RYSUNKU
PRZEJŚCIE RUROCIĄGIEM KANALIZACJI SANITARNEJ POD TORAMI KOLEJOWYMI LINII LESZNO-ZBĄSZYŃ W km 5,281				PROFIL PODŁUŻNY
ZESPÓŁ PROJEKTOWY	mgr inż. M. JANIAK uprawnienie projektowe nr 118505/Lo specjalność: instalacyjno - instalacyjna w zakresie sieci sanitarnych - wodociągowych i kanalizacyjnych - urządzenia sanitarne WOB w Poznaniu nr ewid. WKP/151615/01	PODPIS	SKALA	NUMER RYSUNKU
PROJEKTANT			1:100/500	03.00
SPRAWDZAJĄCY	mgr inż. K. JANIAK uprawnienie sprawdzającego nr 431w/94/Lo w zakresie sieci wodociągowych i kanalizacyjnych oraz ochrony środowiska WOB w Poznaniu nr ewid. WKP/15161 1/01		DATA OPRACOWANIA	BRANZA
			12.2009	SANIT.
				STADIUM
				PB
				NR OBIEKTU
				I