

PLAN ODNOWY MIEJSCOWOŚCI TARGOWISKO

NA LATA 2012-2020

GMINA LIPNO



LUTY 2012

SPIS TREŚCI

WSTĘP.....	4
1. CHARAKTERYSTYKA MIEJSCOWOŚCI, W KTÓREJ BĘDZIE REALIZOWANA OPERACJA	5
1.1. Położenie	5
1.2. Powierzchnia	6
1.3. Ludność	6
1.4. Historia	7
1.5. Struktura przestrzenna	7
2. INWENTARYZACJA ZASOBÓW SŁUŻĄCYCH ODNOWIE MIEJSCOWOŚCI.....	9
2.1. Zasoby przyrodnicze.....	9
2.1.1. Lasy i obszary chronione.....	9
2.1.2. Ukształtowanie terenu, budowa geologiczna i surowce mineralne.....	9
2.1.3. Warunki klimatyczne	9
2.1.4. Wody	10
2.1.5. Gleby	10
2.2. Dziedzictwo kulturowe.....	10
2.3. Obiekty i tereny	12
2.4. Infrastruktura społeczna	13
2.4.1. Oświata i wychowanie	13
2.4.2. Kultura i sport.....	13
2.4.3. Opieka społeczna i ochrona zdrowia.....	13
2.4.4. Bezpieczeństwo publiczne	14
2.5. Organizacje	14
2.6. Infrastruktura techniczna	14
2.6.1. Wodociągi	14
2.6.2. Kanalizacja	14
2.6.3. Gospodarka odpadami stałymi	14
2.6.4. Zaopatrzenie w energię elektryczną, gaz i ciepło	15
2.6.5. Internet, telefon	15
2.6.6. Drogi i komunikacja.....	15
2.7. Gospodarka, rolnictwo.....	15
2.7.1. Bezrobocie.....	15
2.7.2. Rolnictwo	16
2.7.3. Przedsiębiorstwa.....	17
2.8. Ocena zasobów miejscowości Targowisko	17
3. OCENA MOCNYCH I SŁABYCH STRON MIEJSCOWOŚCI, W KTÓREJ BĘDZIE REALIZOWANA OPERACJA	19
4. WIZJA ROZWOJU MIEJSCOWOŚCI TARGOWISKO.....	20
5. OPIS PLANOWANYCH ZADAŃ INWESTYCYJNYCH I PRZEDSIĘWZIĘĆ AKTYWIZUJĄCYCH SPOŁECZNOŚĆ LOKALNĄ W OKRESIE CO NAJMNIEJ 7 LAT OD DNIA PRZYJĘCIA PLANU ODNOWY MIEJSCOWOŚCI, W KOLEJNOŚCI WYNIKAJĄCEJ Z PRZYJĘTYCH PRIORYTETÓW ROZWOJU MIEJSCOWOŚCI, Z PODANIEM SZACUNKOWYCH KOSZTÓW ICH REALIZACJI.....	21
5.1. Cele rozwojowe – priorytety rozwoju miejscowości	21
5.2. Opis planowanych zadań i przedsięwzięć w latach 2012 – 2020.....	21

5.3.	Hierarchizacja zadań i przedsięwzięć.....	24
6.	OPIS I CHARAKTEYSTYKA OBSZARÓW O SZCZEGÓLNYM ZNACZENIU DLA ZASPOKOJENIA POTRZEB MIESZKAŃCÓW, SPRZYJAJĄCYCH NAWIĄZYWANIU KONTAKTÓW SPOŁECZNYCH, ZE WZGLĘDU NA ICH POŁOŻENIE ORAZ CECHY FUNKCJONALNO - PRZESTRZENNE.....	26
7.	ZGODNOŚĆ PLANU ODNOWY MIEJSCOWOŚCI TARGOWISKO ZE STRATEGIĄ ROZWOJU GMINY LIPNO	27
8.	WDRAŻANIE, MONITORING, OCENA I AKTUALIZACJA PLANU ODNOWY MIEJSCOWOŚCI	28
9.	SPIS TABEL	29
10.	SPIS WYKRESÓW	29
11.	SPIS RYSUNKÓW	29

WSTĘP

Plan Odnowy Miejscowości Targowisko jest dokumentem strategicznym, określającym kierunki rozwoju miejscowości na lata 2012 – 2020. To plan zamierzeń mieszkańców Targowiska i należy go traktować jako dokument pomocniczy przy podejmowaniu decyzji dotyczących wsi, zarówno przez władze sołectwa, jak i władze gminy. Jego wykonanie zależy od wielu czynników, a zawarte w nim projekty i przedsięwzięcia będą z pewnością modyfikowane stosownie do zmieniających się uwarunkowań wewnętrznych, jak i zewnętrznych oraz pojawiających się nowych możliwości finansowania.

Plan Odnowy Miejscowości jest również dokumentem, który stanowić może załącznik do wniosku o przyznanie pomocy finansowej w ramach Programu Rozwoju Obszarów Wiejskich na lata 2007-2013, działanie „Odnowa i rozwój wsi” oraz innych działań i funduszy wspierających rozwój wsi.

Zgodnie z Rozporządzeniem Ministra Rolnictwa i Rozwoju Wsi z dnia 14 lutego 2008 roku w sprawie szczegółowych warunków i trybu przyznawania pomocy finansowej w ramach działania „Odnowa i rozwój wsi” objętego Programem Rozwoju Obszarów Wiejskich na lata 2007 – 2013 (Dz. U. Nr 38, poz. 220 ze zmianami), plan odnowy miejscowości powinien zawierać w szczególności:

- charakterystykę miejscowości, w której będzie realizowana operacja,
- inwentaryzację zasobów służących odnowie miejscowości,
- ocenę mocnych i słabych stron miejscowości, w której będzie realizowana operacja,
- opis planowanych zadań inwestycyjnych i przedsięwzięć aktywizujących społeczność lokalną w okresie co najmniej 7 lat od dnia przyjęcia planu odnowy miejscowości, w kolejności wynikającej z przyjętych priorytetów rozwoju miejscowości, z podaniem szacunkowych kosztów ich realizacji,
- opis i charakterystykę obszarów o szczególnym znaczeniu dla zaspokojenia potrzeb mieszkańców, sprzyjających nawiązywaniu kontaktów społecznych, ze względu na ich położenie oraz cechy funkcjonalno – przestrzenne.

Plan Odnowy Miejscowości Targowisko na lata 2012 – 2020 spełnia wymagania, stawiane przez wskazane powyżej rozporządzenie. Zawiera charakterystykę miejscowości, inwentaryzację jej zasobów wraz z oceną słabych i mocnych stron. Poprzez konsultacje przeprowadzone z mieszkańcami Targowiska, opracowana została wizja rozwoju miejscowości, cel ogólny oraz cele szczegółowe wraz z priorytetami rozwoju, służącymi odnowie miejscowości. W dokumencie znalazł się również opis i charakterystyka obszarów o szczególnym znaczeniu dla zaspokojenia potrzeb mieszkańców.

Dokument opracowany został przez pracowników Urzędu Gminy Lipno: Aleksandrę Nowosielską – Bresińską (rozdział 1), Annę Śmiałek (rozdział 3) oraz Monikę Raczyńską (pozostałe rozdziały). Zasadniczy wkład w powstanie i kształt niniejszego dokumentu wnieśli Sołtys Targowiska - Pani Marzena Urbaniak oraz członkowie Rady Sołectkiej, w szczególności Pani Donata Hoffmann. Istotny udział w jego opracowaniu mieli mieszkańcy wsi, którzy brali udział w ustalaniu celów oraz wyborze projektów do realizacji.

Niniejszy Plan Odnowy Miejscowości jest zgodny ze Strategią Rozwoju Gminy Lipno na lata 2008–2017 i podlega przyjęciu przez Zebranie Wiejskie Sołectwa Targowisko oraz zatwierdzeniu przez Radę Gminy Lipno.

1. CHARAKTERYSTYKA MIEJSCOWOŚCI, W KTÓREJ BĘDZIE REALIZOWANA OPERACJA

1.1. Położenie

Miejscowość Targowisko położona jest w południowo – zachodniej części województwa wielkopolskiego, w powiecie leszczyńskim, na granicy z powiatem kościańskim. Jest jednym z 15 sołectw Gminy Lipno i leży na północ od miejscowości Lipno. Wieś graniczy administracyjnie z następującymi miejscowościami gminy: Górką Duchowną, Lipnem, Mórkowem, Smyczyną, Radomickiem, a także z miejscowościami Wydorowo i Sierpowo, należącymi do Gminy Śmigiel powiatu kościańskiego.

Położenie miejscowości Targowisko w Gminie Lipno przedstawia Rysunek 1.

Rysunek 1. Położenie miejscowości Targowisko w Gminie Lipno



Źródło: Urząd Gminy w Lipnie

Niewątpliwym atutem miejscowości jest korzystne położenie komunikacyjne, w rejonie drogi krajowej nr 5 relacji Poznań – Wrocław. Odległość wsi do ważniejszych ośrodków miejskich wynosi:

- Leszno – 14 km,
- Poznań – 67 km,
- Wrocław – 111 km,
- Warszawa – 380 km.

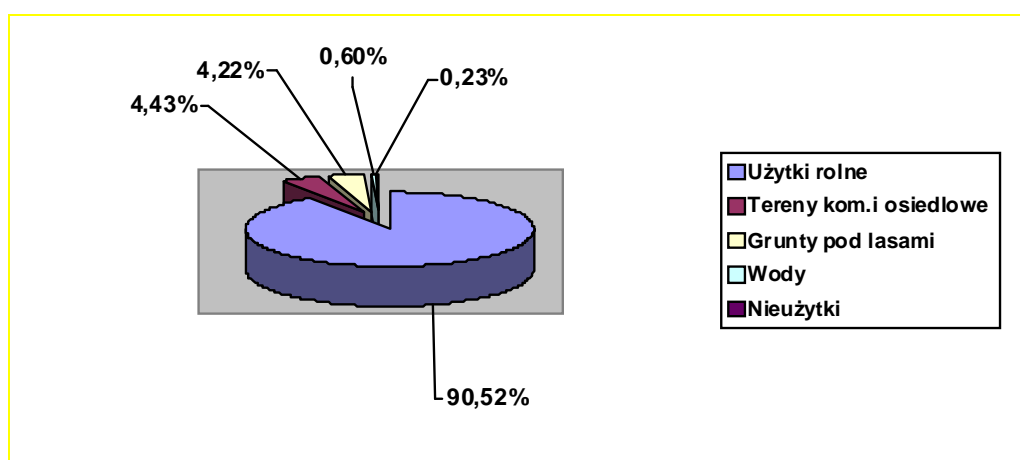
1.2. Powierzchnia

Powierzchnia Targowiska obejmuje 531,96 ha, w tym:

- użytki rolne - 481,54 ha (90,52%),
- grunty pod lasami - 22,45 ha (4,22%),
- tereny komunikacyjne i osiedlowe - 23,58 ha (4,43%),
- wody - 3,16 ha (0,60%),
- nieużytki - 1,23 ha (0,23%).

Powierzchnia wsi stanowi zaledwie 5,15% powierzchni całej Gminy Lipno. Dane procentowe obrazuje Wykres 1.

Wykres 1. Rodzaje gruntów w Targowisku

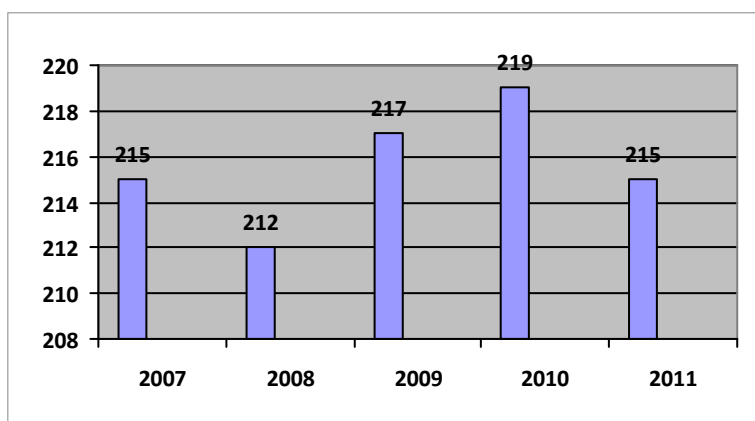


Źródło: Urząd Gminy w Lipnie

1.3. Ludność

Mieszkańcy Targowiska stanowią ok. 3,14% mieszkańców całej Gminy Lipno. Na terenie wsi w dniu 31.12.2011 roku mieszkało 215 osób, w tym 112 mężczyzn i 103 kobiety. Liczba mieszkańców w ostatnich pięciu latach wahała się w granicach od 212 do 219 osób. Dane przedstawia Wykres 2.

Wykres 2. Liczba ludności w Targowisku w latach 2007-2011



Źródło: Urząd Gminy w Lipnie

1.4. Historia¹

Nazwa źródłowa miejscowości Targowisko to Targowiszcze. Pierwsza wzmianka źródłowa na temat miejscowości pochodzi z 1355 roku, wówczas była to własność kościelna. Osada powstała w XIII wieku i była wtedy częścią Radomicka. Stanowiła miejsce targów, stąd nazwa Targowisko. W 1355 roku Pan na Radomicku przekazał Targowisko klasztorowi lubińskiemu. W 1376 roku opat Sobiesław nadał Maciejowi, synowi Marcina sołectwo w Targowisku, w celu osadzenia wsi na prawie niemieckim.

Około 1580 roku w Targowisku było 9,5 łanów osiadłych, 2 zagrodników i 2 rzemieślników. Targowisko położone było przy ważnym trakcie handlowym ze Śląska do Wielkopolski. Od Radomicka przez Targowisko i Górkę Duchowną biegło odgałęzienie do Krzywina, siedziby kasztelanii. Na początku XVIII wieku wieś dotknęła zaraza, w wyniku której zmarli prawie wszyscy mieszkańcy wsi. Pozostało tylko 2 mężczyzn i 10 letnia dziewczynka. Wioska jednak nie wyginęła, gdyż zaczęli napływać do niej nowi mieszkańcy.

Do 1914 roku w Targowisku były domy pod strzechą. Najwięcej budynków zbudowano po II wojnie światowej. W 1934 roku zawiązała się Ochotnicza Straż Pożarna, która funkcjonuje do dnia dzisiejszego. Działalność społeczna strażaków wpisała się na stałe do historii miejscowości, gdyż po drugiej wojnie światowej wybudowali oni Dom Strażaka, remizę, a także świetlicę wiejską.

Okres drugiej wojny światowej to represje okupanta, które dotknęły mieszkańców Targowiska. Pierwsze wysiedlenia nastąpiły 15 grudnia 1940 roku i dotyczyły rolników: Jana Thiela, Jana Nowaka, Andrzeja Białego. Ponadto Hitlerowcy zniszczyli figurkę Św. Józefa, będącego patronem wsi. Po wojnie została ona odbudowana i znajduje się w wschodniej części wsi.

Mieszkańcy Targowiska niejednokrotnie dali wyraz swojego patriotyzmu, odwagi, umiłowania do Ojczyzny, uczestnicząc w znaczących dla Polski walkach. W wojnie polsko – bolszewickiej brali udział: Franciszek Skorupiński, Jan Bajon, Leon Stachowiak. Natomiast w I wojnie światowej polegli: Franciszek Łuczak, Wojciech Maćkowiak, Kazimierz Biały. W historii obrony Warszawy w 1939 roku zapisał się również mieszkaniec Targowiska Antoni Okoniewski, żołnierz 17 Pułku Ułanów.

1.5. Struktura przestrzenna

Targowisko jest wsią posiadającą układ przestrzenny zwany owalnicą, gdzie zabudowania tworzą zamknięty, podłużny pierścień. Zabudowa wsi ma kierunek wschód – zachód. Na układ przestrzenny największy wpływ wywarło polodowcowe ukształtowanie terenu, trasy cieków wodnych oraz przydatność gruntów pod zabudowę.

Pomiędzy drogą krajową nr 5, a pierwszymi zabudowaniami Targowiska od strony Radomicka płynie ciek wodny o nazwie Samica Leszczyńska. Zjeżdżając z drogi krajowej w miejscowości Radomicko, po ok. 500 m wjeżdżamy do Targowiska. Do miejscowości prowadzi droga asfaltowa, która następnie się rozwidła w kształcie litery „Y”. Obie odnogi ostro wznoszą się do góry.

¹ Jędraś S., Gmina Lipno, Leszno 2008.

Skrećając w prawo dojedziemy do budynku, w którym mieści się świetlica wiejska i remiza strażacka, a następnie dojedziemy do placu zabaw dla dzieci. Powyższe obiekty stanowią przestrzeń wspólną dla mieszkańców. Budynki w tej części miejscowości to głównie gospodarstwa rolne.

Natomiast skrećając w lewo kierujemy się drogą asfaltową, powiatową nr 4757P do centrum wsi, która dalej prowadzi do miejscowości Góra Duchowna. Tutaj zabudowa to głównie budynki mieszkalne jednorodzinne jedno lub dwukondygnacyjne murowane.

W centrum wsi znajduje się budynek – nazwany przez mieszkańców świetlicą „Bursztyn”, w którym funkcjonował kiedyś sklep spożywczy. Obiekt ten wraz z terenem wokół, stanowi przestrzeń wspólną dla mieszkańców. Na końcu miejscowości znajduje się figurka Św. Józefa z dzieciątkiem i dalej w kierunku na Górkę Duchowną kapliczka z figurką Chrystusa.

W miejscowości znajdują się także 3 stawy, a w pobliżu Lipna za ul. Spółdzielczą znajduje się kilka gospodarstw należących do Targowiska, potocznie nazywanych Targowisko – Huby.

Rysunek 2. Targowisko z lotu ptaka



Źródło: http://mapy.zumi.pl/Targowisko_Lipno,,16.5572096,51.9506944,2,3,index.html

2. INWENTARYZACJA ZASOBÓW SŁUŻĄCYCH ODNOWIE MIEJSCOWOŚCI

2.1. Zasoby przyrodnicze

2.1.1. Lasy i obszary chronione

Na terenie miejscowości lasy i grunty leśne zajmują 17,89 ha, co stanowi 3,36% całej powierzchni Targowiska. Natomiast 4,56 ha stanowią grunty zadrzewione i zakrzewione. Administratorem lasów na terenie Targowiska jest Nadleśnictwo Kościan.

Drzewostan leśny całej Gminy Lipno charakteryzuje się dużym zróżnicowaniem wiekowym. Najliczniejszą grupą wiekową są drzewa w przedziale wiekowym od 41 do 60 lat. Głównym gatunkiem tworzącym lasy jest sosna zwyczajna (ponad 60% ogółu), do 10% zajmują olsze, natomiast ok. 7% stanowią brzozy brodawkowate, dęby szypułkowe i bezszypułkowe oraz jesiony wyniosłe. W niewielkim procencie składnikiem lasów jest: buk zwyczajny, świerk pospolity, modrzew, daglezja, grab, topola biała. Występują tu również fragmenty lasu z gatunkami obcymi, takimi jak np. dąb czerwony czy robinia akacjowa.

Teren Targowiska w części objęty jest zasięgiem Obszaru Chronionego Krajobrazu II Kompleks leśny Śmigiel – Święciechowa. Na terenie wsi nie ma parków oraz pomników przyrody.

2.1.2. Ukształtowanie terenu, budowa geologiczna i surowce mineralne

Miejscowość objęta jest zasięgiem makroregionu – Pojezierze Leszczyńskie i jego mezoregionem o nazwie Pojezierze Krzywińskie. Zróżnicowany krajobraz tego terenu jest efektem działalności lądolodu zlodowacenia bałtyckiego – fazy leszczyńskiej, nadającego mu charakter młodoglacjalny.

Pod względem budowy geologicznej wieś Targowisko, jak i cała Gmina Lipno, położona jest w północnej części Monokliny Przedsudeckiej. Podłoże składa się z osadów karbońskich, permskich i mezozoicznych, które przykryte są przez osady trzeciorzędowe i czwartorzędowe. Te ostatnie całkowicie pokrywają teren gminy oraz miejscowości i są pozostałością zlodowacenia bałtyckiego i środkowopolskiego.

Na terenie Targowiska brak jest, udokumentowanych złóż surowców mineralnych.

2.1.3. Warunki klimatyczne

Wieś Targowisko, podobnie jak cała Gmina Lipno znajduje się w strefie klimatu umiarkowanego, na obszarze ścierania się wpływów łagodnego klimatu oceanicznego i kontynentalnego. Dominujący wpływ ma tutaj klimat oceaniczny. Zimy są łagodne i krótkie. Długość okresu zimowego określa się na 75 dni. Lato trwa średnio 90 dni. Średnia temperatura w ciągu roku wskazuje ok. +8°C. Okres wegetacyjny trwa ok. 210 dni.

Niski roczny rozkład opadów dla całej gminy i często występujące w sezonie wiosennym okresy suszy, niekorzystnie wpływają na produkcję rolniczą.

2.1.4. Wody

Przez obszar Gminy Lipno przebiega dział wodny II rzędu, rozgraniczający jej tereny na dwie części. Tereny wschodnie należą do zlewni Warty, natomiast część zachodnia to zlewnia Baryczy, Krzyckiego Rowu i Obrzycy, odprowadzające swoje wody do Odry. Południowe krańce gminy obejmują obszar zlewni Rowu Polskiego. Dodatkowo przez południowo – zachodnią część gminy ciągnie się dział wodny IV rzędu.

Teren Targowiska należy do zlewni rzeki Baryczy, Krzyckiego Rowu i Obrzycy. Na obszarze wsi brak jest jezior. Zlokalizowane są tutaj 3 stawy oraz przepływa ciek wodny zwany Samicą Leszczyńską.

Na omawianym obszarze występuje trzeciorzędowe piętro wodonośne, związane z piaszczysto – żwirowymi utworami miocenu i oligocenu. Ze struktur trzeciorzędowych zaopatrywane jest ujęcie wody w miejscowości Radomicko, gdzie znajduje się stacja uzdatniania wody dostarczająca wodę pitną m.in. do Targowiska.

2.1.5. Gleby

Ponad 90,52 % powierzchni Targowiska zajmują użytki rolne. Przeważają gleby klasy IV i III. Brak jest natomiast gruntów klasy bonitacyjnej I i II.

W całej gminie przeważają gleby typu pseudobielicowe i piaszkowe o kompleksach przydatności rolniczej żytym słabym, dobrym i bardzo dobrym. Tereny miejscowości są szczególnie zasobne w gleby o kompleksie żytym bardzo dobrym. Są tutaj dobre warunki do gospodarowania.

2.2. Dziedzictwo kulturowe

Na terenie miejscowości brak jest obiektów wpisanych do rejestru zabytków. Kilka obiektów wpisanych jest do ewidencji zabytków, są to:

- kapliczka z figurą Chrystusa, murowana, 1946 r.

Rysunek 3. Kapliczka z figurą Chrystusa



Źródło: Urząd Gminy Lipno

- Kapliczka z figurą św. Józefa z Dzieciątkiem, murowana, 1947 r.

Rysunek 4. Kapliczka z figurą św. Józefa z Dzieciątkiem



Źródło: Urząd Gminy Lipno

- Dom nr 19, własność prywatna, murowany, pocz. XX w.
- Dom nr 24, własność prywatna, murowany, 1908 r.
- Dom nr 29, własność prywatna, murowany, lata 30-te XX w.
- Dom nr 31, własność prywatna, murowany, pocz. XX w.
- Dom nr 34, własność prywatna, murowany, 1888 r.
- Stodoła w zagrodzie nr 30, murowana, pocz. XX w.

Rysunek 5. Stodoła



Źródło: Urząd Gminy Lipno

2.3. Obiekty i tereny

W omawianej miejscowości znajdują się następujące obiekty i tereny:

Obiekty:

- kapliczka z figurą Chrystusa,
- kapliczka z figurą św. Józefa z Dzieciątkiem,
- świetlica wiejska,

Rysunek 6. Świetlica wiejska



Źródło: Urząd Gminy Lipno

- świetlica „Bursztyn”,
- plac zabaw.

Tereny:

- szlak pieszy – niebieski, który biegnie od Kaszczoru aż do Leszna. Szlak ten na całej długości ma 62,6 km, w tym na terenie Gminy Lipno - 18,8 km,
- szlak rowerowy nr 5: Leszno - Klonówiec – Górka Duchowna – Radomicko – Leszno. Długość szlaku to ok. 34 km, w tym na terenie Gminy Lipno - ok. 25 km,
- szlak w stronę Bukowego Jaru: Leszno – Wilkowice – Mórkowo – Leśniczówka Błotkowo - Radomicko – Targowisko – Górka Duchowna – Goniembice. Długość szlaku to ok. 23 km, w tym na terenie Gminy Lipno - ok. 18 km.

Niewielka część Targowiska posiada miejscowe plany zagospodarowania przestrzennego. Zaledwie 1,29 ha przeznaczone jest pod zabudowę jednorodziną, z dopuszczeniem zabudowy gospodarczej związanej z podstawowym przeznaczeniem terenu oraz nieuciągliwej działalności gospodarczej.

2.4. Infrastruktura społeczna

2.4.1. Oświata i wychowanie

Na terenie miejscowości nie ma placówek oświatowych. Dzieci i młodzież uczęszczają do Szkoły Podstawowej im. Wojska Polskiego w Lipnie (15 dzieci) i Gimnazjum im. gen. D. Chłapowskiego w Lipnie (8 osób). Najmłodszy mieszkańcy wsi, dowożeni są do oddziału przedszkola w Radomicku (5 dzieci).

Szkoła podstawowa w Lipnie dysponuje 10 oddziałami. Uczęszcza do niej łącznie ok. 220 dzieci. Natomiast Gimnazjum w Lipnie posiada 12 oddziałów, do których uczęszcza ok. 196 uczniów.

2.4.2. Kultura i sport

Życie kulturalne na terenie miejscowości i całej Gminy inicjuje, organizuje i koordynuje Gminny Ośrodek Kultury w Lipnie (GOK). W miejscowości znajduje się wymagająca remontu świetlica wiejska, która stanowi miejsce wspólnych spotkań mieszkańców. W centrum wsi usytuowana jest świetlica „Bursztyn”. Znajduje się ona w budynku dawnego sklepu. Mieszkańcy zamierzają tam stworzyć plac rozrywki i sportu oraz miejsce spotkań młodzieży oraz dorosłych.

Na terenie Gminy Lipno działa Gminna Biblioteka Publiczna w Lipnie oraz jej Filia w Wilkowicach, z których mogą korzystać także mieszkańcy Targowiska.

Natomiast działalność sportową umożliwiającą, znajdujące się na terenie gminy kluby sportowe:

- Uczniowski Klub Sportowy „Roszada” Lipno,
- Uczniowski Klub Sportowy „Junior” Lipno,
- Ludowy Uczniowski Klub Sportowy „Orzeł” Lipno,
- Ludowy Uczniowski Klub Sportowy „Korona” Wilkowice.

W miejscowości Lipno, znajduje się kompleks boisk sportowych, wybudowany w ramach programu „Moje Boisko – Orlik 2012”, z którego również korzystać mogą mieszkańcy Targowiska.

2.4.3. Opieka społeczna i ochrona zdrowia

Pomocą społeczną zajmuje się Gminny Ośrodek Pomocy Społecznej w Lipnie. Część mieszkańców Targowiska korzysta z tej formy pomocy.

Mieszkańcy Targowiska korzystają z opieki zdrowotnej zapewnianej przez Niepubliczny Zakład Opieki Zdrowotnej w Lipnie, z punktem lekarskim w Wilkowicach. Mogą też korzystać z usług Centrum Medyczo – Rehabilitacyjnego „Dworek Wilkowice”, przy którym znajduje się Punkt Apteczny. Apteka znajduje się także w miejscowości Lipno.

2.4.4. Bezpieczeństwo publiczne

Nad bezpieczeństwem mieszkańców Targowiska czuwa Rewir Dzielnicowych w Lipnie.

Na terenie wsi funkcjonuje jednostka Ochotniczej Straży Pożarnej, która ma do dyspozycji remizę strażacką oraz samochód ratowniczo – gaśniczy marki „Żuk”. Ochronę przeciwpożarową zapewniają także jednostki z innych miejscowości gminy.

2.5. Organizacje

W Targowisku działa Klub Złotej Jesieni. Członkowie klubu to emeryci i renciści. Klub organizuje m.in. spotkania z okazji Dnia Seniora, Święta Kobiet, Dnia Babci i Dziadka.

Od niedawna w Targowisku prowadzi działalność Stowarzyszenie „Bursztyn”, którego siedziba mieści się w budynku dawnego sklepu spożywczego. Celem stowarzyszenia jest prowadzenie działalności społecznej, edukacyjnej, oświatowej, charytatywnej, służącej dobru ludzi oraz kształtowanie życia kulturalnego i społecznego, a także rozwiązywanie problemów społecznych i socjalnych. Siedziba stowarzyszenia wyremontowana została latem ubiegłego roku.

W innych miejscowościach gminy funkcjonują Koła Gospodyń Wiejskich, Kluby Złotej Jesieni oraz Klub Seniora. Przy Gminnym Ośrodku Kultury w Lipnie, prężnie działa Towarzystwo Śpiewu „Rapsodia” oraz Stowarzyszenie „Kolory”, które swoją siedzibę ma w Mórkowie.

2.6. Infrastruktura techniczna

2.6.1. Wodociągi

Miejscowość zwodociągowana jest w 100%. Długość sieci wodociągowej wynosi 2,1 km, a liczba przyłączy 37 szt. Zaopatrzenie w wodę odbywa się z ujęcia wody w Radomicku. Operatorem sieci wodociągowej jest Miejskie Przedsiębiorstwo Wodociągów i Kanalizacji Sp. z o.o. w Lesznie.

2.6.2. Kanalizacja

Targowisko nie posiada sieci kanalizacji sanitarnej. Posesje zaopatrzone są w zbiorniki bezodpływowe. Usuwanie ścieków odbywa się poprzez:

- wywóz do oczyszczalni ścieków w Henrykowie, przez firmy koncesjonowane,
- wywóz na pola uprawne lub w miejsca przypadkowe, np. rowy.

2.6.3. Gospodarka odpadami stałymi

W Targowisku funkcjonuje selektywna zbiórka odpadów, tzw. „system workowy”, która obejmuje tworzywa sztuczne, szkło kolorowe i białe oraz makulaturę. System zbierania odpadów komunalnych zmieszanych, pochodzących z gospodarstw domowych oparty jest na

gromadzeniu ich w typowych pojemnikach (ok. 65 szt). Odbiorem odpadów zajmuje się Miejski Zakład Oczyszczania Sp. z o.o. w Lesznie.

Na terenie Gminy Lipno prowadzona jest również selektywna zbiórka: baterii, akumulatorów małogabarytowych oraz przeterminowanych leków. Dwa razy w roku organizowana jest zbiórka zużytego sprzętu elektrycznego i elektronicznego. Gmina dofinansowuje także utylizację odpadów zawierających azbest, zgodnie z przyjętym „Programem utylizacji azbestu”.

2.6.4. Zaopatrzenie w energię elektryczną, gaz i ciepło

Na terenie Gminy Lipno znajdują się stacje transformatorowe zasilające w energię elektryczną istniejących odbiorców. Zasilanie przedmiotowych stacji odbywa się poprzez Główny Punkt Zasilania 110/15 GPZ Śmigiel. Wszyscy mieszkańcy Targowiska są zaopatrzeni w energię elektryczną.

W miejscowości nie ma sieci gazowej. Mieszkańcy korzystają z gazu butlowego. Na obszarze wsi nie funkcjonuje również sieć ciepłownicza. Zaopatrzenie mieszkańców oparte jest na źródłach indywidualnych. W przeważającej części, źródłem ciepła jest węgiel kamienny.

2.6.5. Internet, telefon

Dostęp do sieci telefonicznej posiadają wszyscy mieszkańcy Targowiska. Miejscowość leży w zasięgu sieci wszystkich polskich operatorów telefonii komórkowej. Istnieje także dobry dostęp do Internetu.

2.6.6. Drogi i komunikacja

Przez obszar Targowiska przebiegają następujące drogi:

- gminna nr 712862P Targowisko - Mórkowo,
- powiatowe: nr 4757P Radomicko – Targowisko – Górka Duchowna – Sulejewo - do granicy z Gminą Osieczna oraz nr 3938P Sierpowo Gmina Śmigiel – Targowisko – Lipno.

W pobliżu przebiega droga krajowa relacji nr 5, relacji Poznań – Wrocław. Na terenie miejscowości nie funkcjonuje sieć komunikacyjna PKS ani PKP. Na obrzeżach Targowiska przebiega trasa linii kolejowej relacji Poznań - Wrocław.

Na gruntach miejscowości Targowisko planowany jest węzeł „S5 – Radomicko”, drogi ekspresowej S-5.

2.7. Gospodarka, rolnictwo

2.7.1. Bezrobocie

Powiatowy Urząd Pracy w Lesznie nie posiada danych, opisujących strukturę bezrobocia dla miejscowości Targowisko. Można jednak założyć, że struktura ta, nie odbiega od ogólnej populacji gminy. Poniżej krótko scharakteryzowano populację osób bezrobotnych w Gminie Lipno, wg stanu na dzień 31.12.2011 roku.

W roku 2011 w PUP w Lesznie zarejestrowało się 422 mieszkańców Gminy Lipno (w tym 216 kobiet). W tym samym roku pracę podjęło 253 bezrobotnych. Na koniec roku 2011 w ewidencji osób bezrobotnych zarejestrowanych było 247 mieszkańców Gminy Lipno.

Długotrwale bezrobotni stanowią 21,5% ogółu, co oznacza, że 53 osoby ponad rok pozostają bez pracy. Długotrwale bezrobocie w największym stopniu dotyczy osób pomiędzy 18 – 44 rokiem życia oraz osób z wykształceniem gimnazjalnym i niepełnym.

Większość bezrobotnych z Gminy Lipno to osoby młode (59,5% ogółu bezrobotnych). Pod względem poziomu wykształcenia największą populacją są bezrobotni z wykształceniem zasadniczym zawodowym – 72 osoby (29,2% ogółu bezrobotnych).

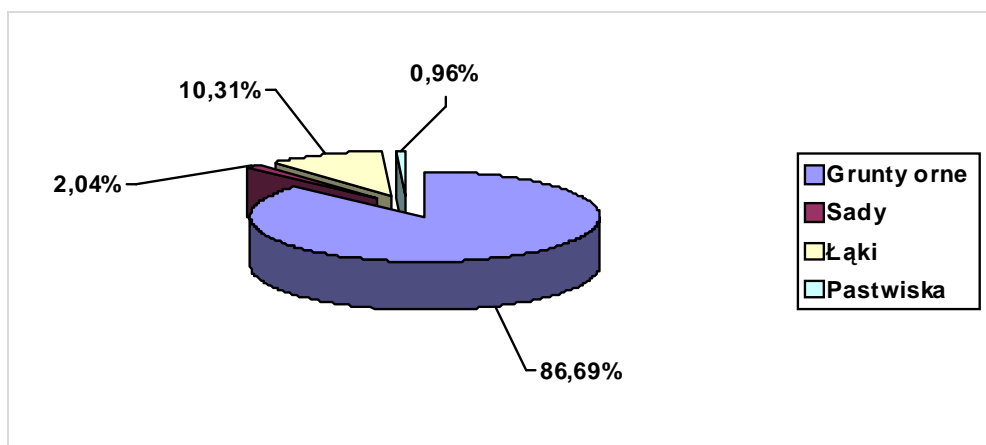
Bezrobotni z Gminy Lipno stanowią 5,7 % ogółu bezrobotnych zarejestrowanych w Powiatowym Urzędzie Pracy w Lesznie.

2.7.2. Rolnictwo

Jak już wspomniano na wstępie opracowania, użytki rolne zajmują 481,54 ha, co stanowi 90,52% powierzchni wsi. Przeważają gleby klasy IV i III, co wskazuje na korzystne warunki do gospodarowania rolniczego.

W strukturze użytków rolnych zdecydowanie przeważają grunty orne, które zajmują 86,69% ich powierzchni. Zdecydowana większość gruntów stanowi własność prywatną. Strukturę użytków rolnych prezentuje Wykres 3.

Wykres 3. Struktura użytków rolnych w Targowisku



Źródło: Urząd Gminy w Lipnie

Rolnicy nastawieni są przede wszystkim na uprawę zbóż i chów trzody chlewnej. Jednakże praca w rolnictwie nie stanowi głównego źródła utrzymania dla ich właścicieli. Strukturę gospodarstw przedstawia Tabela 1.

Tabela 1. Struktura gospodarstw w Targowisku

Wielkość gospodarstwa w ha	Liczba gospodarstw	Powierzchnia w ha
1-2	12	15,85
2-5	15	46,70
5-7	7	41,61
7-10	4	34,77
10-15	10	125,27
15 i więcej	12	242,12
do 1 ha	23	7,13
Razem	83	513,45

Źródło: Urząd Gminy w Lipnie

2.7.3. Przedsiębiorstwa

W Targowisku nie ma rozwiniętego przemysłu. Działalność gospodarczą prowadzi 8 podmiotów gospodarczych, w następującym zakresie:

- elektromechanika,
- sprzedaż maszyn i urządzeń rolniczych,
- sprzedaż samochodów i furgonetek,
- produkcja bryczek konnych i tapicerstwo meblowe,
- gastronomia,
- usługi budowlane,
- dekoracje imprez okolicznościowych,
- usługi transportowe.

2.8. Ocena zasobów miejscowości Targowisko

Dla właściwej oceny zasobów miejscowości Targowisko, pogrupowano poszczególne zasoby i dokonano ich oceny pod kątem znaczenia dla wsi. Wyniki oceny zawiera Tabela 2.

Tabela 2. Ocena zasobów miejscowości Targowisko

Rodzaj zasobu	Brak zasobu	Jest o małym znaczeniu	Jest o dużym znaczeniu
Środowisko przyrodnicze:			
Walory krajobrazu		X	
Walory świata roślinnego i zwierzęcego		X	
Wody		X	
Gleby		X	
Kopaliny, surowce mineralne	X		
Dziedzictwo kulturowe, zabytki:			
Walory architektury wiejskiej		X	
Zabytki	X		
Tradycje i obrzędy wiejskie		X	
Znane postacie we wsi, autorytety	X		
Legendy, podania i fakty historyczne		X	
Zespoły artystyczne	X		
Gospodarka, rolnictwo:			
Lokalne zakłady pracy		X	
Specyficzne w skali regionu produkty	X		
Znaczące gospodarstwa rolnicze			X
Infrastruktura techniczna:			
Infrastruktura wodociągowa			X
Infrastruktura kanalizacyjna	X		
Infrastruktura drogowa			X
Infrastruktura gazociągowa	X		
Sieć internetowa i telefoniczna		X	
Infrastruktura społeczna:			
Ochotnicza Straż Pożarna			X
Koło Gospodyń Wiejskich	X		
Związki, stowarzyszenia, kluby			X
Szkoły	X		
Świetlice wiejskie	X		
Ośrodki zdrowia	X		
Inne	X		
Obiekty i tereny:			
Tereny pod zabudowę mieszkaniową		X	
Tereny dla działalności gospodarczej		X	
Miejsca sportu i rekreacji		X	
Place i miejsca publicznych spotkań		X	

Zródło: Konsultacje z mieszkańcami

3. OCENA MOCNYCH I SŁABYCH STRON MIEJSCOWOŚCI, W KTÓREJ BĘDZIE REALIZOWANA OPERACJA

W poniższej tabeli zawarto zestawienie silnych i słabych stron miejscowości oraz szans i zagrożeń.

Tabela 3. Analiza SWOT

<p style="text-align: center;">Silne strony</p> <ul style="list-style-type: none"> • położenie w pobliżu drogi krajowej nr 5 relacji Poznań -Wrocław • dobrze rozwinięta sieć elektroenergetyczna i telefoniczna • pełne zwodociągowanie • sympatyczni i życzliwi mieszkańcy • plac zabaw • silny potencjał rozwojowy i aktywność mieszkańców • stowarzyszenie „Bursztyn” • system segregacji odpadów • dobry stan środowiska naturalnego • dobra jakość gleb 	<p style="text-align: center;">Słabe strony</p> <ul style="list-style-type: none"> • wymagająca remontu i modernizacji świetlica wiejska • brak dóbr kulturowych (biblioteka, kościół) • niska jakość życia w aspekcie kulturalnym • brak obiektów sportowo-rekreacyjnych • brak pełnej infrastruktury technicznej (kanalizacja, chodniki, drogi) • brak sklepu • duża odległość do placówek oświatowych • brak połączeń PKP i PKS
<p style="text-align: center;">Szanse</p> <ul style="list-style-type: none"> • możliwość uzyskania środków ze źródeł zewnętrznych, • pobudzanie aktywności wśród mieszkańców • poprawa wizerunku urbanistycznego i estetycznego miejscowości poprzez poprawę stanu dróg lokalnych • integracja mieszkańców 	<p style="text-align: center;">Zagrożenia</p> <ul style="list-style-type: none"> • wzrastające bezrobocie (zarejestrowane, jak i ukryte) • wzrost świadczeniobiorców korzystających z usług Gminnego Ośrodka Pomocy Społecznej w Lipnie • rosnące patologie społeczne

Źródło: Konsultacje z mieszkańcami

4. WIZJA ROZWOJU MIEJSCOWOŚCI TARGOWISKO

Wizja jest określeniem, jaki ma być wizerunek miejscowości w perspektywie następnych kilkunastu lat.

Targowisko dzięki działaniom własnym, wspomagany przez Gminę Lipno oraz fundusze zewnętrzne może stać się atrakcyjnym miejscem zamieszkania. Wizja rozwoju miejscowości Targowisko jest następująca:

„Chcemy, aby nasza miejscowość była miejscem zadbanym, z nowoczesną infrastrukturą, gdzie mieszkańcom żyje się dobrze i bezpiecznie, gdzie będą miejsca pozwalające aktywnie spędzać czas i rozwijać zainteresowania mieszkańców”

5. OPIS PLANOWANYCH ZADAŃ INWESTYCYJNYCH I PRZEDSIĘWZIĘĆ AKTYWIZUJĄCYCH SPOŁECZNOŚĆ LOKALNĄ W OKRESIE CO NAJMNIEJ 7 LAT OD DNIA PRZYJĘCIA PLANU ODNOWY MIEJSCOWOŚCI, W KOLEJNOŚCI WYNIKAJĄCEJ Z PRZYJĘTYCH PRIORYTETÓW ROZWOJU MIEJSCOWOŚCI, Z PODANIEM SZACUNKOWYCH KOSZTÓW ICH REALIZACJI

5.1. Cele rozwojowe – priorytety rozwoju miejscowości

W wyniku konsultacji z mieszkańcami Targowiska, wypracowano cel ogólny oraz cele szczegółowe rozwoju miejscowości. Przyjęte cele, bezpośrednio nawiązują do wizji rozwoju miejscowości. Realizacja projektów, prowadząca do osiągnięcia celów, doprowadzi wieś do osiągnięcia statusu określonego w wizji.

CEL OGÓLNY:

POPRAWA JAKOŚCI ŻYCIA MIESZKAŃCÓW TARGOWISKA

CELE SZCZEGÓŁOWE:

1. Rozwój życia społeczno – kulturalnego i zwiększenie aktywności mieszkańców

2. Poprawa bezpieczeństwa mieszkańców

5.2. Opis planowanych zadań i przedsięwzięć w latach 2012 – 2020

W ramach opisanych powyżej celów, mieszkańcy wskazali do realizacji następujące zadania i przedsięwzięcia:

Cel szczegółowy 1

Rozwój życia społeczno – kulturalnego i zwiększenie aktywności mieszkańców

Projekt 1.1. Remont pokrycia wraz z dociepleniem dachu świetlicy wiejskiej

Termin realizacji: 2012 r.

Szacunkowy koszt: 50.000 zł

Źródła finansowania: Budżet Gminy, EFRROW

Projekt obejmuje remont pokrycia wraz z dociepleniem dachu świetlicy wiejskiej. W ramach zadania wykonane zostaną następujące prace: roboty rozbiórkowe (rozebranie pokrycia dachowego z płyt azbestowo – cementowych, rozebranie obróbek blacharskich, rynien oraz rur spustowych, rozebranie ołączenia dachu); nowe pokrycie (ułożenie membrany

dachowej, przybicie nowego ołączenia dachu, ułożenie nowego pokrycia z blachy dachówkowej, montaż nowych opierzeń oraz rynien i rur spustowych, przemurowanie kominów z cegły klinkierowej, montaż i malowanie boazerii pod okapem dachu); docieplenie dachu (ułożenie folii pod docieplenie oraz wełny mineralnej na suficie podwieszonym). Celem projektu jest poprawa stanu infrastruktury społeczno – kulturalnej.

Projekt 1.2. Zagospodarowanie terenu wokół świetlicy „Bursztyn”

Termin realizacji: 2012 r.

Szacunkowy koszt: 31.000 zł

Źródła finansowania: Budżet Gminy, Fundusz Sołecki, Budżet Województwa Wielkopolskiego, praca mieszkańców

Przedmiotem projektu jest zagospodarowanie terenu wokół świetlicy „Bursztyn”, który polegać będzie na: wykonaniu boiska do koszykówki – streetball (wyposażonego w jeden kosz do gry), które służyć będzie także do jazdy na rolkach; zakupie: huśtawki ogrodowej, ławo-stołów (3szt), markiz (2 szt); utwardzeniu części terenu kostką brukową i wyposażeniu go w: tablicę do rysowania, grę w kółko i krzyżyk oraz ławo – stół z planszami szachowymi. Teren zostanie upiękaszony zielenią (krzewy, kora) oraz w części ogrodzony. Realizacja zadania ma na celu pobudzenie aktywności mieszkańców.

Projekt 1.3. Remont toalet w świetlicy wiejskiej

Termin realizacji: 2013 r.

Szacunkowy koszt: 20.000 zł

Źródła finansowania: Budżet Gminy, Fundusz Sołecki

W ramach remontu planuje się: wymianę misek ustępowych, umywalek, pisuarów wraz z wymianą instalacji wodociągowo – kanalizacyjnej oraz położenie na posadzce i ścianach nowych płytek ceramicznych. Konieczna będzie również wymiana instalacji elektrycznej. Remont pozwoli dostosować toalety do obowiązujących standardów.

Projekt 1.4. Zagospodarowanie terenu przy świetlicy wiejskiej

Termin realizacji: 2015 r.

Szacunkowy koszt: 10.000 zł

Źródła finansowania: Budżet Gminy, Fundusz Sołecki

Zadanie obejmuje obsadzenie zielenią terenu przy świetlicy. W szczególności dotyczy to terenu od zaplecza świetlicy, który kończy się skarpią. Planuje się obsadzić ten teren roślinnością żywopłotową. Natomiast przed salą ustawione zostaną m.in. ławki. Celem projektu jest poprawa bezpieczeństwa i wyglądu estetycznego wioski.

Projekt 1.5. Zakup wyposażenia placu zabaw

Termin realizacji: 2014 r.

Szacunkowy koszt: 15.000 zł

Źródła finansowania: Budżet Gminy, Fundusz Sołecki

Na terenie miejscowości znajduje się plac zabaw, zrealizowany w ramach projektu „Partner”, dofinansowanego ze środków Europejskiego Funduszu Społecznego. Obecnie plac jest

ogrodzony i znajdują się na nim następujące urządzenia: piaskownica, huśtawki, sprężynowiec oraz ważka. Zadanie obejmuje zakup brakującego sprzętu: karuzeli i zjeżdżalni. Celem projektu jest zaspokojenie potrzeb najmłodszych mieszkańców w zakresie usług rekreacyjnych.

Projekt 1.6. Organizacja imprez rekreacyjnych, sportowych i kulturalnych

Termin realizacji: 2012 – 2020 (zadanie ciągłe)

Szacunkowy koszt: ustalany corocznie

Źródła finansowania: Budżet Gminy, Fundusz Sołecki, EFRROW, sponsorzy, mieszkańcy

W ramach zdania planuje się realizację takich imprez, jak: dożynki, festyny, turnieje sportowe, imprezy integracyjne (np. Dzień Kobiet, Dzień Dziecka, Dzień Mężczyzny). Cel projektu to integracja społeczności lokalnej.

Cel szczegółowy 2 Poprawa bezpieczeństwa mieszkańców

Projekt 2.1. Odnowa nawierzchni drogi powiatowej i utwardzenie gminnych dróg gruntowych

Termin realizacji: 2015 – 2020 r.

Szacunkowy koszt: do ustalenia

Źródła finansowania: Budżet Powiatu, Budżet Gminy

Projekt obejmuje odnowę nawierzchni bitumicznej drogi powiatowej nr 4757P. Droga obejmuje odcinek: Radomicko – Targowisko – Górka Duchowna – Sulejewo do granicy z Gminą Osieczna. Zadanie realizowane przez Powiat Leszczyński. Realizacja projektu poprawi stan techniczny drogi i wpłynie na poprawę bezpieczeństwa mieszkańców. W ramach zadania wyrównaniu i utwardzeniu mają także ulec gminne drogi gruntowe na terenie miejscowości.

Projekt 2.2. Budowa chodnika

Termin realizacji: 2012 r.

Szacunkowy koszt: 60.000 zł

Źródła finansowania: Budżet Gminy, Fundusz Sołecki, Budżet Powiatu

Miejscowość nie posiada wydzielonego miejsca dla ruchu pieszych. Zadanie polega na budowie chodnika, na odcinku od pierwszych zabudowań po lewej stronie (od strony wjazdu z Radomicka) do końca miejscowości. Na dzień dzisiejszy położony jest tam jedynie krawężnik. Realizacja zadania wpłynie przede wszystkim na poprawę bezpieczeństwa. Poprawi również estetykę miejscowości.

Projekt 2.3. Zakup wyposażenia i sprzętu dla Ochotniczej Straży Pożarnej

Termin realizacji: 2016 – 2017 r.

Szacunkowy koszt: 40.000 zł

Źródła finansowania: Budżet Gminy, środki Unii Europejskiej

Zadanie obejmuje zakup motopompy oraz umundurowania dla jednostki Ochotniczej Straży Pożarnej. Cel realizacji projektu to zaspokojenie potrzeb społecznych w zakresie bezpieczeństwa.

Wszystkie podane powyżej koszty szacunkowe są kwotami brutto.

Poniższa tabela przedstawia schemat budowy Planu Odnowy Miejscowości Targowisko.

Tabela 4. Schemat – budowa Planu Odnowy Miejscowości Targowisko

<i>Cel ogólny:</i>	
<i>Poprawa jakości życia mieszkańców Targowiska</i>	
<i>Cele szczegółowe:</i>	
1. Rozwój życia społeczno – kulturalnego i zwiększenie aktywności mieszkańców	2. Poprawa bezpieczeństwa mieszkańców
<i>Projekty i przedsięwzięcia:</i>	
1.1. Remont pokrycia wraz z dociepleniem dachu świetlicy wiejskiej	2.1. Odnowa nawierzchni drogi powiatowej i utwardzenie gminnych dróg gruntowych
1.2. Zagospodarowanie terenu wokół świetlicy „Bursztyn”	2.2. Budowa chodnika
1.3. Remont toalet w świetlicy wiejskiej	2.3. Zakup wyposażenia i sprzętu dla Ochotniczej Straży Pożarnej
1.4. Zagospodarowanie terenu przy świetlicy wiejskiej	
1.5. Zakup wyposażenia placu zabaw	
1.6. Organizacja imprez rekreacyjnych, sportowych i kulturalnych	

Źródło: Opracowanie własne

5.3. Hierarchizacja zadań i przedsięwzięć

Wybór i hierarchizacja zadań i przedsięwzięć zostały przeprowadzone w następujący sposób. W pierwszej kolejności spisano zgłoszone przez mieszkańców zadania. Następnie projekty opisano, ustalono również szacunkowy koszt oraz terminy realizacji. Przy ustalaniu ważności poszczególnych projektów najważniejsze było zdanie mieszkańców wioski. Dodatkowo wzięto pod uwagę następujące kryteria:

- stopień zaawansowania,
- konieczność realizacji zadania,
- pozyskanie zewnętrznych źródeł finansowania,
- zgodność ze Strategią Rozwoju Gminy,
- korzyści społeczne i gospodarcze z realizacji zadania.

Ostateczna kolejność zadań, wynikająca z przyjętych wyższej jest następująca (od najważniejszego):

Projekt 1.2. Zagospodarowanie terenu wokół świetlicy „Bursztyn”.

Projekt 1.1. Remont pokrycia wraz z dociepleniem dachu świetlicy wiejskiej.

Projekt 2.2. Budowa chodnika.

Projekt 1.3. Remont toalet w świetlicy wiejskiej.

Projekt 1.5. Zakup wyposażenia placu zabaw.

Projekt 1.4. Zagospodarowanie terenu przy świetlicy wiejskiej.

Projekt 1.6. Organizacja imprez rekreacyjnych, sportowych i kulturalnych.

Projekt 2.3. Zakup wyposażenia i sprzętu dla Ochotniczej Straży Pożarnej.

Projekt 2.1. Odnowa nawierzchni drogi powiatowej i utwardzenie gminnych dróg gruntowych.

6. OPIS I CHARAKTERYSTYKA OBSZARÓW O SZCZEGÓLNYM ZNACZENIU DLA ZASPOKOJENIA POTRZEB MIESZKAŃCÓW, SPRZYJAJĄCYCH NAWIĄZYWANIU KONTAKTÓW SPOŁECZNYCH, ZE WZGLĘDU NA ICH POŁOŻENIE ORAZ CECHY FUNKCJONALNO - PRZESTRZENNE

Do obszarów, które mają szczególne znaczenie dla zaspokojenia potrzeb mieszkańców, należą:

- świetlica wiejska oraz remiza OSP – miejsca spotkań mieszkańców, organizacji imprez oraz realizacji zadań w zakresie bezpieczeństwa,
- plac zabaw – miejsce stworzone z myślą o najmłodszych mieszkańcach oraz realizacji zadań w zakresie rekreacji,
- świetlica „Bursztyn” – zlokalizowana w centralnej części wsi, miejsce spotkań mieszkańców oraz realizacji zadań w zakresie sportu i rekreacji,
- główna droga biegnąca przez miejscowość, która dodatkowo stanowi połączenie komunikacyjne z drogą krajową nr 5 oraz sąsiednią miejscowością (Górka Duchowna).

Ze względu na pełnione funkcje, w/w obiekty i tereny odgrywają rolę centrum życia społeczno – kulturalnego miejscowości, gdyż to właśnie tutaj mieszkańcy spotykają się, realizują wspólne inicjatywy i projekty oraz spędzają wolny czas. Dlatego mają one szczególne znaczenie dla zaspokojenia potrzeb mieszkańców Targowiska, sprzyjając jednocześnie nawiązywaniu kontaktów społecznych.

7. ZGODNOŚĆ PLANU ODNOWY MIEJSCOWOŚCI TARGOWISKO ZE STRATEGIĄ ROZWOJU GMINY LIPNO

Uchwałą nr XVII/116/2008 z dnia 12 czerwca 2008 roku, Rada Gminy Lipno przyjęła Strategię Rozwoju Gminy Lipno na lata 2008-2017.

W dokumencie określono wizję i misję Gminy Lipno:

Wizja:

„Gmina Lipno

Wielkopolska, zasobna gmina, położona przy trasie Poznań – Wrocław, sąsiadująca z Leszmem

- jest miejscem przyjaznym i bezpiecznym dla mieszkańców i gości,
- społeczność gminy jest aktywna, zorganizowana, wykształcona i zdrowa,
- źródłem zamożności mieszkańców jest rozwinięta przedsiębiorczość, nowoczesne rolnictwo wraz z otoczeniem.

Mieszkańcy dbają o tradycje, kulturę, historią oraz otoczenie przyrodnicze.”

Misja:

„Wysoki poziom życia mieszkańców Gminy Lipno, porównywalny z poziomem życia w krajach Unii Europejskiej”

W Strategii określono strategiczne cele rozwoju gminy, są to:

- Cel nr 1. Infrastruktura i ochrona środowiska,
- Cel nr 2. Mądre, zdrowe i zamożne społeczeństwo,
- Cel nr 3. Prężna i wielokierunkowa gospodarka.

Plan Odnowy Miejscowości Targowisko na lata 2012 – 2020, zgodny jest z następującymi celami Strategii Rozwoju Gminy Lipno:

Cel nr 1 - Infrastruktura i ochrona środowiska

- Projekt 2.1. Odnowa nawierzchni drogi powiatowej i utwardzenie gminnych dróg gruntowych.
- Projekt 2.2. Budowa chodnika.

Cel nr 2 - Mądre, zdrowe i zamożne społeczeństwo

- Projekt 1.1. Remont pokrycia wraz z dociepleniem dachu świetlicy wiejskiej.
- Projekt 1.2. Zagospodarowanie terenu wokół świetlicy „Bursztyn”.
- Projekt 1.3. Remont toalet w świetlicy wiejskiej.
- Projekt 1.4. Zagospodarowanie terenu przy świetlicy wiejskiej.
- Projekt 1.5. Zakup wyposażenia placu zabaw.
- Projekt 1.6. Organizacja imprez rekreacyjnych, sportowych i kulturalnych.
- Projekt 2.3. Zakup wyposażenia i sprzętu dla Ochotniczej Straży Pożarnej.

8. WDRAŻANIE, MONITORING, OCENA I AKTUALIZACJA PLANU ODNOWY MIEJSCOWOŚCI

Wdrażanie Planu Odnowy Miejscowości Targowisko, rozpocznie się poprzez przyjęcie go uchwałą Zebrania Wiejskiego Sołectwa Targowisko oraz zatwierdzenie uchwałą Rady Gminy Lipno.

Instytucją Wdrażającą Plan będzie Urząd Gminy Lipno, odpowiedzialny m.in. za: kreowanie, przyjmowanie, składanie wniosków aplikacyjnych oraz monitorowanie wdrażania poszczególnych projektów. Będzie się to odbywać we współpracy z Sołtysem oraz Radą Sołecką Targowiska.

W monitorowaniu i stymulowaniu realizacji Planu istotną rolę odgrywać będzie Rada Gminy Lipno, we współpracy z Wójtem, Skarbnikiem, pracownikiem ds. rozwoju lokalnego oraz Sołtysem. Rada Gminy sprawować będzie także kontrolę nad bieżącą oceną skuteczności realizacji planu.

Z procesem oceny powiązana będzie aktualizacja Planu – wraz z okresowym przeglądem wykonania Planu proponowane będzie, w miarę potrzeb, wprowadzanie nowych projektów. Propozycje nowych zadań będą mogły być zgłaszane przez Sołtysa, Radę Sołecką, Wójta, bądź Radnych. Będą one, podobnie jak pierwotna wersja Planu, przyjmowane przez Zebranie Wiejskie, a następnie zatwierdzane przez Radę Gminy.

Istotną rolę w realizacji Planu odgrywa jego promocja, za którą odpowiedzialny będzie Urząd Gminy Lipno. Promocja Planu realizowana będzie m.in. za pomocą informacji umieszczanych: Biuletynie Informacji Publicznej, na stronie internetowej gminy oraz w prasie lokalnej. Powyższe informacje dotyczyć będą treści, celu, realizacji oraz aktualizacji dokumentu.

9. SPIS TABEL

Tabela 1. Struktura gospodarstw w Targowisku	17
Tabela 2. Ocena zasobów miejscowości Targowisko	18
Tabela 3. Analiza SWOT	19
Tabela 4. Schemat – budowa Planu Odnowy Miejscowości Targowisko	24

10. SPIS WYKRESÓW

Wykres 1. Rodzaje gruntów w Targowisku.....	6
Wykres 2. Liczba ludności w Targowisku w latach 2007-2011.....	6
Wykres 3. Struktura użytków rolnych w Targowisku.....	16

11. SPIS RYSUNKÓW

Rysunek 1. Położenie miejscowości Targowisko w Gminie Lipno.....	5
Rysunek 2. Targowisko z lotu ptaka.....	8
Rysunek 3. Kapliczka z figurą Chrystusa	10
Rysunek 4. Kapliczka z figurą św. Józefa z Dzieciątkiem	11
Rysunek 5. Stodoła	11
Rysunek 6. Świetlica wiejska	12