

# Miejscowy plan zagospodarowania przestrzennego „wschodnia część Maryszewic” w obrębie wsi Wilkowice.

Wieś  
Powiat:  
Województwo:

Wilkowice  
Leszczyński  
Wielkopolskie

FABRYKAKRESEK

PAU  
MARCINIAK

Pracownia Architektury i  
Urbanistyki  
Łukasz Marciniak

Ul. Słowiańska 17  
64-140 Włoszakowice  
Tel. 602 948 138

e-mail urbanstony@interia.pl

NIP 697-176-34-36  
REGON 301199514



Piotr Adamczewski - Architekt

Ul. Lipowa 60  
64-115 Wilkowice  
Tel. 602 183 665

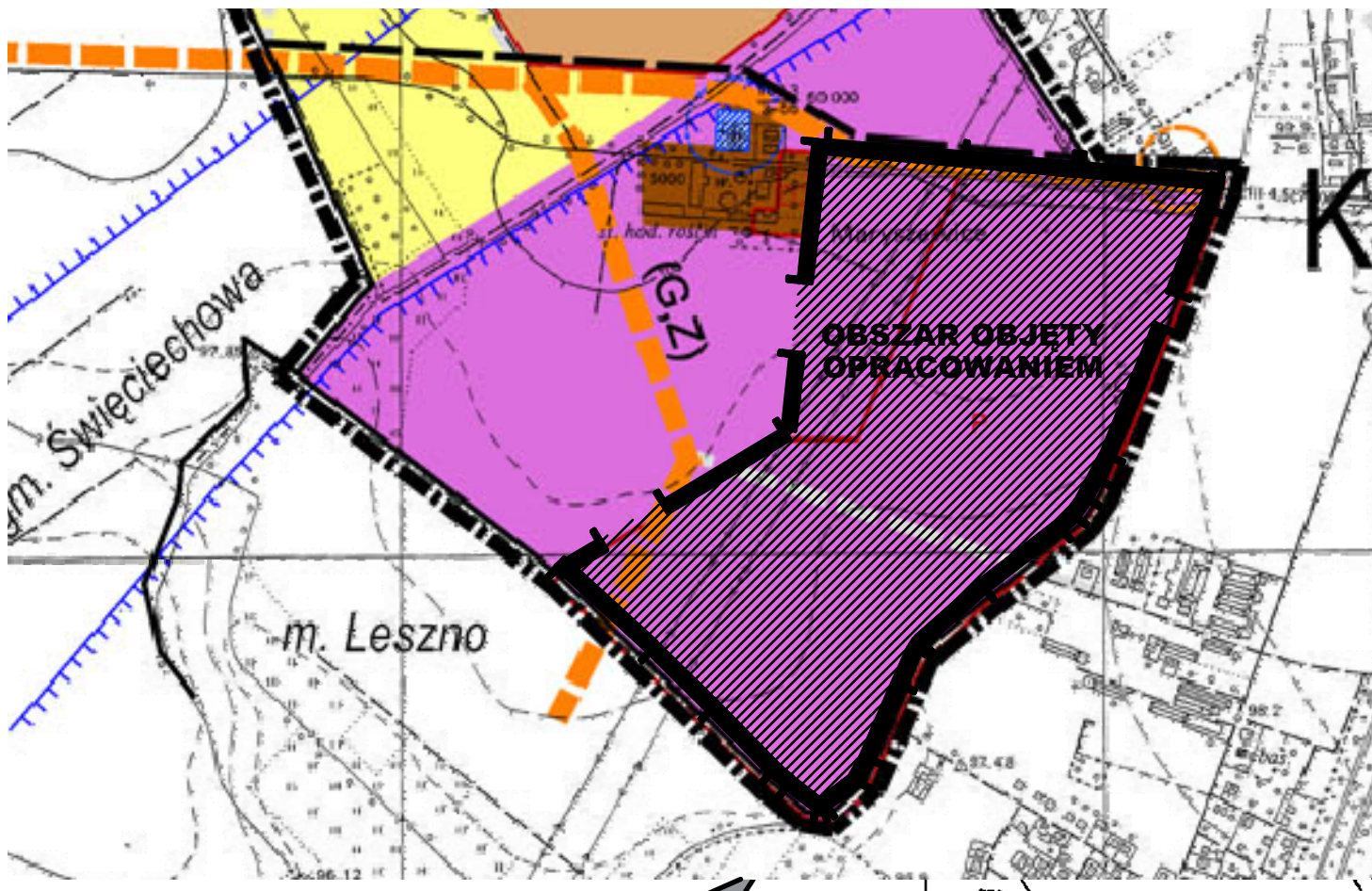
e-mail  
adamczewski@adamczewski.pl  
NIP 697-104-17-08  
REGON 41122506

RYSunEK PLANU

Załącznik do Uchwały  
Uchwała Nr  
XLIII/298/2013  
z dnia  
04 grudnia 2013 r.

Załącznik Graficzny Nr 1

## Studium uwarunkowań i kierunków zagospodarowania przestrzennego gminy Lipno - Kierunki Rozwoju



### LEGENDA

#### Oznaczenia będące ustaleniami planu miejscowego

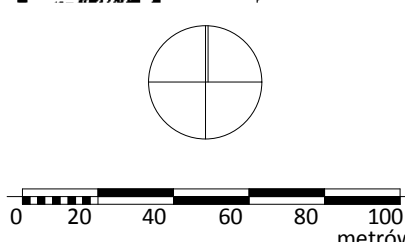
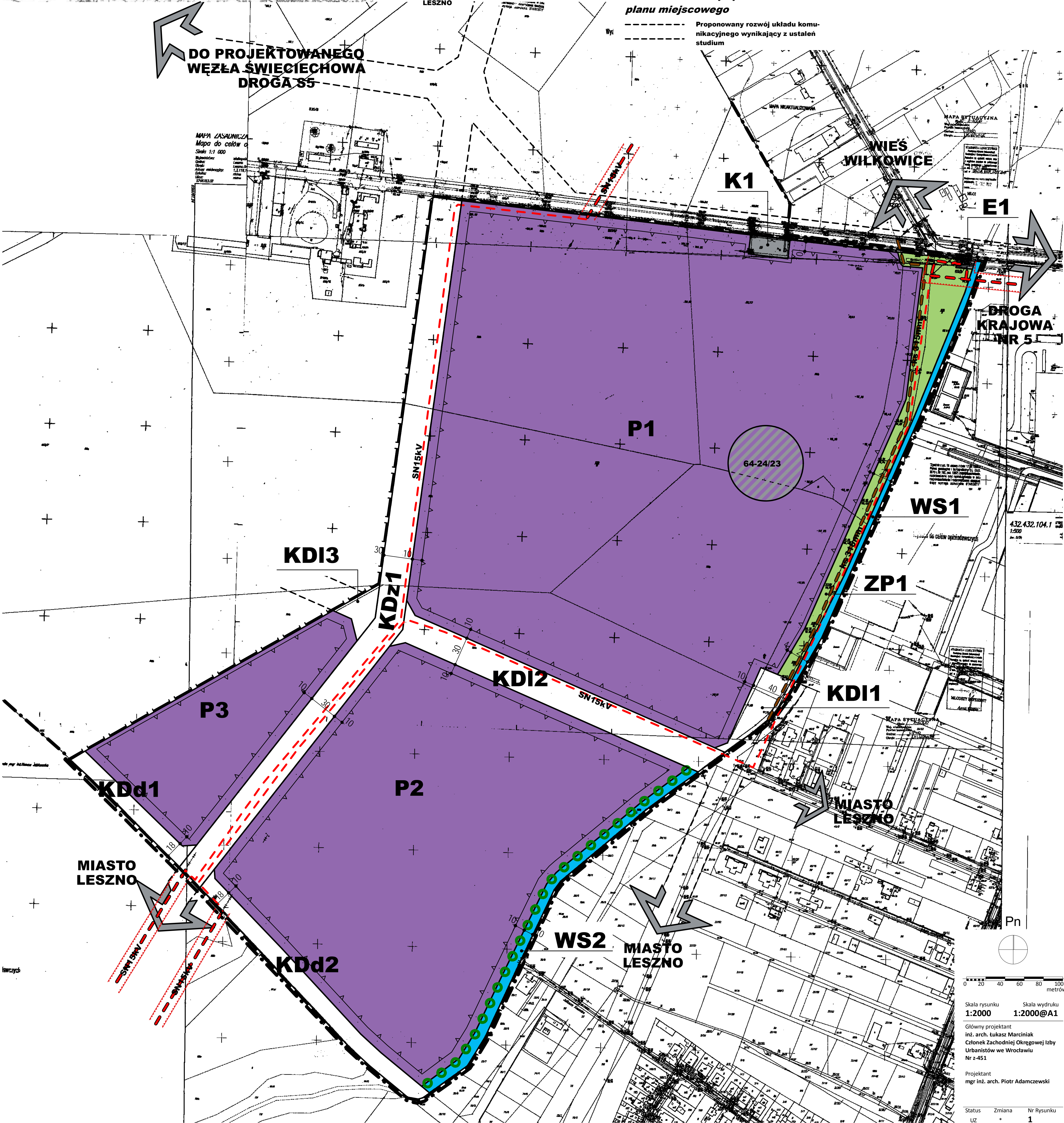
- Granica administracyjna miasta i gminy
- Granica opracowania
- Linie rozgraniczające tereny o różnym przeznaczeniu lub różnych zasadach zagospodarowania
- Stanowisko archeologiczne
- Nieprzekraczalna linia zabudowy
- Pas zieleni izolacyjnej
- Kablowa linia elektroenergetyczna 15kV
- Napowietrzna linia elektroenergetyczna 15kV oraz strefa ochronna szer. 15m
- Kanalizacja sanitarna z oznaczeniem przekroju
- Powiązanie układu komunikacyjnego z układem zewnętrznym ze wskazaniem kierunku

#### Barwne oznaczenia graficzne i literowe dotyczące przeznaczenia terenów

- P** Tereny obiektów produkcyjnych, składów i magazynów
- ZP** Tereny zieleni urządzonej
- WS** Tereny wód powierzchniowych śródlądowych
- KD** Tereny dróg publicznych:  
KDz - teren drogi zbiorczej  
KDI - teren drogi lokalnej  
KDd - teren drogi dojazdowej
- E** Tereny infrastruktury technicznej - elektroenergetyka
- K** Tereny infrastruktury technicznej - kanalizacja

#### Oznaczenia nie będące ustaleniami planu miejscowego

- Proponowany rozwój układu komunikacyjnego wynikający z ustaleń studium



Skala rysunku 1:2000 Skala wydruku 1:2000@A1

Główny projektant:  
inż. arch. Łukasz Marciniak  
Członek Zachodniej Okręgowej Izby  
Urbanistów we Wrocławiu  
Nr z-451

Projektant:  
mgr inż. arch. Piotr Adamczewski

Status Zmiana Nr Rysunku  
UZ \* 1