

Załącznik
do uchwały Nr XLVI/327/2014
Rady Gminy Lipno
z dnia 26 marca 2014 roku

PLAN ODNOWY MIEJSCOWOŚCI GONIEMBICE

NA LATA 2009-2017

GMINA LIPNO



STYCZEŃ 2009

SPIS TREŚCI

| | |
|--|----|
| WSTĘP..... | 4 |
| 1. CHARAKTERYSTYKA MIEJSCOWOŚCI, W KTÓREJ BĘDZIE REALIZOWANA OPERACJA..... | 5 |
| 1.1. Położenie | 5 |
| 1.2. Powierzchnia | 6 |
| 1.3. Ludność | 6 |
| 1.4. Historia | 7 |
| 1.5. Struktura przestrzenna..... | 7 |
| 2. INWENTARYZACJA ZASOBÓW SŁUŻĄCYCH ODNOWIE MIEJSCOWOŚCI..... | 9 |
| 2.1. Środowisko przyrodnicze | 9 |
| 2.1.1. Ukształtowanie terenu | 9 |
| 2.1.2. Budowa geologiczna i surowce mineralne..... | 9 |
| 2.1.3. Warunki klimatyczne | 9 |
| 2.1.4. Zasoby wodne | 9 |
| 2.1.5. Gleby | 10 |
| 2.1.6. Walory przyrodnicze | 10 |
| 2.2. Dziedzictwo kulturowe, zabytki..... | 11 |
| 2.3. Gospodarka, rolnictwo | 13 |
| 2.3.1. Bezrobocie..... | 13 |
| 2.3.2. Rolnictwo | 13 |
| 2.3.3. Przedsiębiorstwa..... | 14 |
| 2.4. Infrastruktura techniczna..... | 14 |
| 2.4.1. Wodociągi | 14 |
| 2.4.2. Kanalizacja | 15 |
| 2.4.3. Gospodarka odpadami stałymi | 15 |
| 2.4.4. Zaopatrzenie w energię elektryczną, gaz i ciepło | 15 |
| 2.4.5. Internet, telefon | 15 |
| 2.4.6. Drogi i komunikacja..... | 15 |
| 2.5. Infrastruktura społeczna | 16 |
| 2.5.1. Oświata i wychowanie | 16 |
| 2.5.2. Kultura, sport, organizacje społeczne | 17 |
| 2.5.3. Opieka społeczna i ochrona zdrowia..... | 17 |
| 2.5.4. Bezpieczeństwo publiczne | 17 |
| 2.6. Obiekty i tereny | 17 |
| 2.7. Ocena zasobów miejscowości Goniembice | 19 |
| 2.8. Jaka jest wieś Goniembice?..... | 20 |
| 3. OCENA MOCNYCH I SŁABYCH STRON MIEJSCOWOŚCI, W KTÓREJ BĘDZIE REALIZOWANA OPERACJA | 21 |
| 4. WIZJA ROZWOJU MIEJSCOWOŚCI - JAKA MA BYĆ WIEŚ GONIEMBICE?..... | 22 |
| 5. OPIS PLANOWANYCH ZADAŃ INWESTYCYJNYCH I PRZEDSIĘWZIĘĆ AKTYWIZUJĄCYCH SPOŁECZNOŚĆ LOKALNĄ W OKRESIE CO NAJMNIEJ 7 LAT OD DNIA PRZYJĘCIA PLANU ODNOWY MIEJSCOWOŚCI, W KOLEJNOŚCI WYNIKAJĄCEJ Z PRZYJĘTYCH PRIORYTETÓW ROZWOJU MIEJSCOWOŚCI Z PODANIEM SZACUNKOWYCH KOSZTÓW ICH REALIZACJI..... | 24 |
| 5.1. Cele rozwojowe – priorytety rozwoju miejscowości | 24 |
| 5.2. Opis planowanych zadań i przedsięwzięć w latach 2009 – 2017 | 25 |
| 5.3. Hierarchizacja zadań i przedsięwzięć | 28 |
| 5.4. Opis projektu 1.1 | 29 |

| | |
|---|----|
| 5A. OPIS I CHARAKTERYSTYKA OBSZARÓW O SZCZEGÓLNYM ZNACZENIU DLA ZASPOKOJENIA POTRZEB MIESZKAŃCÓW, SPRZYJAJĄCYCH NAWIĄZYWANIU KONTAKTÓW SPOŁECZNYCH, ZE WZGLĘDU NA ICH POŁOŻENIE ORAZ CECHY FUNKCJONALNO - PRZESTRZENNE..... | 31 |
| 6. ZGODNOŚĆ PLANU ODNOWY MIEJSCOWOŚCI Z DOKUMENTAMI WYŻSZEGO RZĘDU..... | 32 |
| 7. WDRAŻANIE, MONITOROWANIE, OCENA, AKTUALIZACJA I PROMOCJA PLANU ODNOWY MIEJSCOWOŚCI..... | 33 |
| 7.1. Instytucja Zarządzająca Planem | 33 |
| 7.2. Instytucja Wdrażająca Plan | 33 |
| 7.3. System monitorowania | 33 |
| 7.4. Sposoby oceny Planu | 34 |
| 7.5. Promocja Planu | 34 |
| 8. SPIS TABEL | 35 |
| 9. SPIS WYKRESÓW | 35 |
| 10. SPIS RYSUNKÓW..... | 35 |

WSTĘP

„Plan Odnowy Miejscowości Goniembice na lata 2009-2017” jest dokumentem, który będzie stanowić załącznik do wniosku o przyznanie pomocy finansowej w ramach Programu Rozwoju Obszarów Wiejskich na lata 2007-2013, działanie „Odnowa i rozwój wsi”.

Powyższe działanie ma na celu poprawę jakości życia na obszarach wiejskich przez zaspokojenie potrzeb społecznych i kulturalnych mieszkańców wsi oraz promowanie obszarów wiejskich. Wsparcie finansowe przyznawane będzie na realizację projektów związanych z zagospodarowaniem przestrzeni publicznej, w tym z utrzymaniem, odbudową i poprawą stanu dziedzictwa kulturowego i przyrodniczego wsi oraz podniesieniem atrakcyjności turystycznej obszarów wiejskich. Beneficjentem działania może być:

- gmina,
- instytucja kultury, dla której organizatorem jest jednostka samorządu terytorialnego,
- osoba prawna lub jednostka organizacyjna nieposiadająca osobowości prawnej, działająca na podstawie przepisów o stosunku Państwa do Kościoła Katolickiego w RP, o stosunku Państwa do innych kościołów i związków wyznaniowych oraz o gwarancjach wolności sumienia i wyznania,
- organizacja pozarządowa mająca status organizacji pożytku publicznego¹.

Zgodnie z Rozporządzeniem Ministra Rolnictwa i Rozwoju Wsi w sprawie szczegółowych warunków i trybu przyznawania pomocy finansowej w ramach działania „Odnowa i rozwój wsi”, do wniosku o przyznanie pomocy dołącza się m.in. plan odnowy miejscowości, zawierający w szczególności:

- charakterystykę miejscowości, w której będzie realizowana operacja,
- inwentaryzację zasobów służących odnowie miejscowości,
- ocenę mocnych i słabych stron miejscowości, w której realizowana będzie operacja,
- opis planowanych zadań inwestycyjnych i przedsięwzięć aktywizujących społeczność lokalną w okresie co najmniej 7 lat od dnia przyjęcia planu odnowy miejscowości, w kolejności wynikającej z przyjętych priorytetów rozwoju miejscowości, z podaniem szacunkowych kosztów ich realizacji².

Plan Odnowy Miejscowości Goniembice spełnia wymagania, stawiane przez wskazane powyżej rozporządzenie. Zawiera charakterystykę miejscowości, inwentaryzację jej zasobów wraz z oceną słabych i mocnych stron. Poprzez konsultacje przeprowadzone z mieszkańcami Goniembic, opracowana została wizja rozwoju miejscowości, cel ogólny oraz cele szczegółowe wraz z priorytetami rozwoju, służącymi odnowie miejscowości.

Zasadniczy wkład w powstanie i kształt niniejszego dokumentu wnieśli Sołtys Sołectwa Goniembice – Antoni Thomas oraz członkowie Rady Sołeckiej. Istotny udział w jego opracowaniu mieli mieszkańcy wsi, którzy brali udział w ustalaniu celów oraz wyborze projektów do realizacji.

Niniejszy Plan Odnowy Miejscowości jest zgodny ze „Strategią Rozwoju Gminy Lipno na lata 2008 – 2017” i podlega przyjęciu przez Zebranie Wiejskie oraz zatwierdzeniu przez Radę Gminy Lipno.

¹ Program Rozwoju Obszarów Wiejskich na lata 2007-2013, Ministerstwo Rolnictwa i Rozwoju Wsi, lipiec 2007, str.290-291.

² Rozporządzenie Ministra Rolnictwa i Rozwoju Wsi z dnia 14.02.2008 r. w sprawie szczegółowych warunków i trybu przyznawania pomocy finansowej w ramach działania „Odnowa i rozwój wsi” objętego PROW na lata 2007 – 2013. (Dz .U. Nr 38, poz. 220 ze zmianą).

1. CHARAKTERYSTYKA MIEJSCOWOŚCI, W KTÓREJ BĘDZIE REALIZOWANA OPERACJA

1.1. Położenie

Miejscowość Goniembice położona jest w południowo-zachodniej części województwa wielkopolskiego, w powiecie leszczyńskim. Stanowi jedno z 15 sołectw Gminy Lipno i leży we wschodniej jej części. Wieś graniczy administracyjnie z następującymi miejscowościami: Koronowo, Żakowo, Klonówiec, Gronówko, Wyciążkowo oraz Miastem i Gminą Osieczna.

Położenie miejscowości Goniembice w Gminie Lipno przedstawia Rysunek 1.

Rysunek 1. Położenie miejscowości Goniembice w Gminie Lipno



Źródło: Urząd Gminy w Lipnie

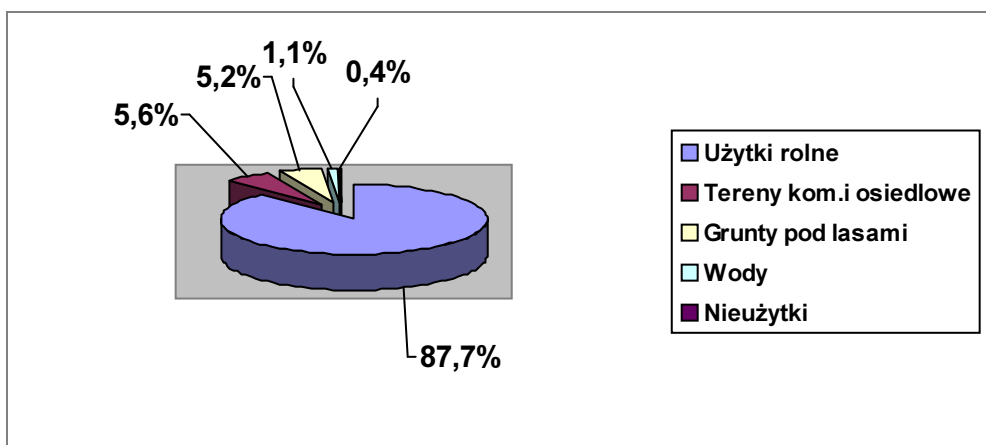
Odległość wsi do ważniejszych ośrodków miejskich wynosi:

- Leszno – 10 km,
- Poznań – 75 km,
- Wrocław – 115 km,
- Warszawa – 361 km.

1.2. Powierzchnia

Powierzchnia Goniembic obejmuje 421,40 ha, w tym użytki rolne zajmują 369,43 ha, grunty pod lasami 21,73 ha, tereny komunikacyjne i osiedlowe 23,71 ha, wody 4,77 ha oraz nieużytki 1,76 ha. Powierzchnia wsi stanowi zaledwie 4% powierzchni całej Gminy Lipno. Dane procentowe obrazuje Wykres 1.

Wykres 1. Rodzaje gruntów w Goniembicach

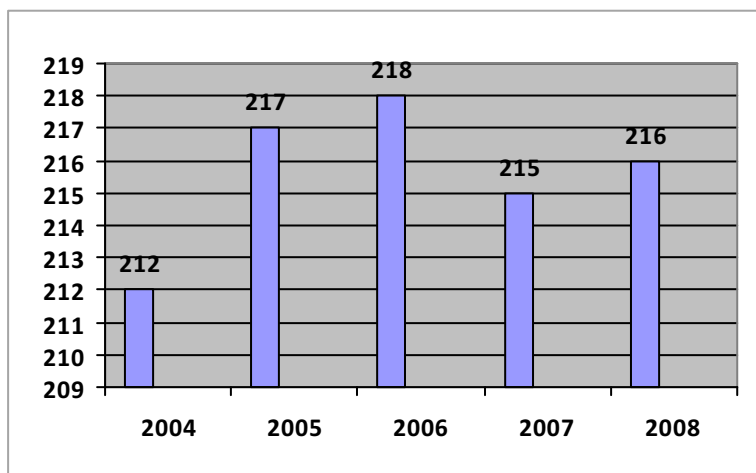


Źródło: Urząd Gminy w Lipnie

1.3. Ludność

Mieszkańcy Goniembic stanowią niecałe 3,6% mieszkańców całej Gminy Lipno. Na terenie wsi w dniu 31.12.2008 roku mieszkało 216 osób, w tym 109 mężczyzn i 107 kobiet. Liczba mieszkańców w ostatnich pięciu latach zmieniła się nieznacznie – wzrosła bowiem tylko o 4 osoby – dane przedstawia Wykres 2.

Wykres 2. Liczba ludności w Goniembicach w latach 2004-2008



Źródło: Urząd Gminy w Lipnie

1.4. Historia

Nazwa źródłowa miejscowości to Gonbiczce. Inne funkcjonujące nazwy to Gonebicze, Gonnambicze, Gonąbicze. Niemcy zmienili nazwę na Golembitz³.

- 1395 r. – pierwsza wzmianka źródłowa o Goniembicach, w tym roku istniał już kościół;
- 1399 r. - pojawia się nazwisko Szymona Grunowskiego, a w latach 1410 – 1420 Jakusza Grunowskiego;
- 1422 – 1429 r. – wieś posiadał przejściowo Opacz Gonębicki;
- 1465 – 1466 r. – właścicielem był Marcin Gonębicki;
- XVI w. – wioska należała do Gonębickich;
- 1510 r. – majątek liczył 4 łany obsadzone i 6 łanów opuszczonych;
- ok. 1686 r. - majątność należała do Jaraczewskich;
- 1792 r. – wieś była własnością Adama Turno;
- 1803 r. – majątek posiadał generał Kazimierz Turno, po którym w 1812 roku dziedziczyły dzieci;
- 1833 r. – prawdopodobnie istniała już szkoła;
- 1834 r. – jako właściciel wymieniany jest Maksymilian Taczanowski, a trzy lata później Teresa Rychłowska;
- 1843 – 1854 r. – we wsi był folwark, młyn i 9 gospodarstw włościańskich;
- 1852 r. – właścicielem został Józef Cioromski;
- II poł. XIX w. – wybudowano pałac, zapewne dla rodziny Cioromskich, który usytuowany jest w południowej części wsi, po wschodniej stronie drogi z Wyciążkowa do Koronowa;
- 1881 r. – powierzchnia całkowita wynosiła 273,38 ha, a w majątku była gorzelnia i cegielnia, wieś należała do powiatu wschowskiego i było w niej 16 dymów i 121 mieszkańców, w skład majątności Goniembice wchodziła także osada Winnica (Weinberg), która liczyła 6 dymów i 90 mieszkańców;
- 1923 r. – rodzina Cioromskich sprzedała wieś przemysłowcowi Kazimierzowi Przybyle;
- okres międzywojenny - głównym ośrodkiem kultury była szkoła;
- 1934 r. – utworzoną Gminę Lipno, do której należała miejscowość Goniembice;
- 1941 r. – majątek został wpisany jako własność Rzeszy Niemieckiej;
- po II wojnie światowej - majątek w rozparcelowano, głównie pomiędzy ludzi dworskich, którzy w 1952 roku założyli Rolniczą Spółdzielnię Produkcyjną;
- 1960 r. – do miejscowości doprowadzono prąd elektryczny;
- 1976 r. – wieś została zwodociągowana;
- 1978 r. - utworzono Rolniczy Kombinat Spółdzielczy Lipno z siedzibą w Górcie Duchownej, do którego przez 3 lata należała także spółdzielnia w Goniembicach;
- lata 90-te - nastąpiła telefonizacja wsi.

1.5. Struktura przestrzenna

Przez miejscowość Goniembice przebiega droga powiatowa Lipno – Osieczna, która dzieli wieś na część północną i południową.

Wieś posiada ok. 41 domów mieszkalnych, przeważnie budynków jednorodzinnych, jedno lub dwu kondygnacyjnych.

³ Stanisław Jędraś „Gmina Lipno”, Leszno 2008, str. 260.

W środkowej części wsi znajduje się kościół parafialny p.w. św. Mikołaja, który jest elementem wybijającym się przestrzennie w miejscowości. Niedaleko usytuowana jest przydrożna kapliczka, a po drugiej stronie drogi powiatowej Lipno – Osieczna, jedyny w miejscowości sklep spożywczy.

We wsi jest szkoła podstawowa oraz oddział przedszkolny (w jednym budynku). Obok szkoły usytuowane jest boisko sportowe, które stanowi przestrzeń wspólną dla mieszkańców.

W południowej części miejscowości znajduje się założenie dworskie. Po drugiej stronie drogi położony jest rezerwat przyrody „Dolinka”.

2. INWENTARYZACJA ZASOBÓW MIEJSCOWOŚCI SŁUŻĄCYCH ODNOWIE MIEJSCOWOŚCI

Zasoby miejscowości to wszelkie elementy materialne i niematerialne wsi oraz otaczającego ją obszaru, które mogą być wykorzystane przy budowaniu czy realizacji publicznych i prywatnych przedsięwzięć odnowy wsi. Przy analizie zasobów wzięto pod uwagę następujące ich kategorie: środowisko przyrodnicze, dziedzictwo kulturowe, zabytki, obiekty, tereny, infrastruktura, gospodarka i rolnictwo, instytucje, organizacje społeczne.

2.1. Środowisko przyrodnicze

2.1.1. Ukształtowanie terenu

Miejscowość Goniembice objęta jest zasięgiem makroregionu – Pojezierze Leszczyńskie i jego mezoregionem o nazwie Pojezierze Krzywińskie. Zróżnicowany krajobraz tego terenu jest efektem działalności lądolodu zlodowacenia bałtyckiego – fazy leszczyńskiej, nadającego mu charakter młodoglacjalny⁴.

2.1.2. Budowa geologiczna i surowce mineralne

Pod względem budowy geologicznej wieś Goniembice, jak i cała Gmina Lipno położona jest w północnej części Monokliny Przesudeckiej. Podłoże składa się z osadów karbońskich, permskich i mezozoicznych, które przykryte są przez osady trzeciorzędowe i czwartorzędowe. Te ostatnie całkowicie pokrywają teren gminy i miejscowości i są pozostałością zlodowacenia bałtyckiego i środkowopolskiego.

Na terenie Goniembic brak jest jakichkolwiek, udokumentowanych złóż surowców mineralnych.

2.1.3. Warunki klimatyczne

Miejscowość, jak i cała Gmina Lipno znajduje się w strefie klimatu umiarkowanego, na obszarze ścierania się wpływów łagodnego klimatu oceanicznego i kontynentalnego. Dominujący wpływ ma tutaj klimat oceaniczny.

Zimy są łagodne i krótkie. Średnia temperatura w miesiącu styczniu wynosi -2°C . Długość okresu śnieżnego określa się na 30 dni. Lato trwa średnio 90 dni. Średnia temperatura w ciągu roku wskazuje ok. $+8^{\circ}\text{C}$. Okres wegetacyjny trwa ok. 210 dni.

Niski roczny rozkład opadów dla całej gminy (ok. 550 mm) i często występujące w sezonie wiosennym okresy suszy, niekorzystnie wpływają na produkcję rolniczą.

2.1.4. Zasoby wodne

Teren miejscowości należy do zlewni rzeki Warty. Na obszarze wsi brak jest jezior. Znajdują się tutaj 2 stawy.

⁴ Program Ochrony Środowiska dla Gminy Lipno na lata 2005-2012.

Na omawianym obszarze występuje trzeciorzędowe piętro wodonośne, związane z piaszczysto – żwirowymi utworami miocenu i oligocenu. Ze struktur trzeciorzędowych zapatrywane jest ujęcie wody w miejscowości.

2.1.5. Gleby

Ponad 87,7% powierzchni miejscowości Goniembice zajmują użytki rolne. Usytuowane są one na glebach o średniej jakości. Przeważają gleby klasy IV i V. Brak jest w ogóle gruntów I i II klasy.

W całej gminie przeważają gleby typu pseudobielicowe i piaszkowe o kompleksach przydatności rolniczej żytym słabym, dobrym i bardzo dobrym.

2.1.6. Walory przyrodnicze

Na terenie miejscowości lasy i grunty leśne zajmują 21,40 ha. Natomiast 0,33 ha stanowią grunty zadrzewione i zakrzewione. Drzewostan leśny całej Gminy Lipno zdominowany jest przez sosnę zwyczajną (ponad 60% ogółu), która występuje głównie z domieszką dębu i brzozy.

We wsi znajduje się jedyny w gminie rezerwat przyrody „Dolinka”. Obejmuje on ochroną stanowisko pełnika europejskiego na obszarze 1,77 ha, ciągnącego się wzdłuż rowu melioracyjnego. Powołany został zarządzeniem Ministra Rolnictwa, Leśnictwa i Przemysłu Drzewnego z dnia 16.09.1974 w sprawie uznania za rezerwat przyrody. Występują tu również okazy kukulika zwisłego, storczyka szerokolistnego, knieci błotnej, firletki poszarpanej, turzyc, itd.



Pełnik europejski

W pobliżu kościoła rośnie lipa drobnolistna (obwód 390 cm, wysokość 21m), zaliczana do pomników przyrody. Natomiast w południowej części wsi usytuowany jest zabytkowy park, który towarzyszy znajdującemu się tam założeniu dworskiemu.

Miejscowość objęta jest zasięgiem Obszaru Chronionego Krajobrazu III Krzywińsko – Osieckiego.

2.2. Dziedzictwo kulturowe, zabytki

W miejscowości znajdują się obiekty wpisane do Rejestru Zabytków:

Zespół kościoła parafialnego p.w. św. Mikołaja:

- Kościół murowany, 1815, nr rej.: 1050 z 26.03.1970 roku,

Usytuowany w centralnej części wsi. Świątynia jest murowana i otynkowana z kwadratową, oplistrowaną w narożach wieżą i kruchtą w przyziemiu. Kiedyś była to wieża dwukondygnacyjna. W 1921 r. dobudowano niższą kondygnację i baniasty hełm zakończony wmontowanym krzyżem na kuli. Dachy są trójspadowe, kryte czerwoną dachówką karpiońską. Wieżba dachowa jest drewniana z typową konstrukcją stolcową. Kościół jest orientowany, zbudowany na rzucie prostokąta. Okna są prostokątne, zamknięte półkoliście.



Kościół w Goniembicach

- Ogródzenie, murowane, poł. XIX w., nr rej.: 1050 z 26.03.1970 roku.

Zespół dworski:

- Dwór, murowany, 2 poł. XIX w., nr rej.: 1676 z 02.04.1975 roku,

Usytuowany w południowej części wsi. Piętrowy podpiwniczony. Zbudowany został na planie zbliżonym do prostokąta, z trzykondygnacyjną wieżą na skraju elewacji południowej krytą dachem mansardowym, nawiązującym do francuskiej architektury XVII wieku, z belwederem na szczycie.




Dwór w Goniembicach

- Park krajobrazowy, poł. XIX w., nr rej.: 1676 z 02.04.1975 roku.

Na terenie miejscowości, zaraz przy wjeździe od strony Lipna, znajduje się cmentarz parafialny. Do jego środka prowadzi brama z ceglany łukiem, na którym od strony cmentarza wybita jest data jego założenia – 1921 rok. Na wschodnim końcu cmentarza znajduje się niewielka kaplica. Przy wejściu na cmentarz, po lewej stronie, znajduje się grób Hipolita Cioromskiego.

Przy wyjeździe z Goniembic w stronę Osiecznej, po prawej stronie, usytuowany jest stary cmentarz parafialny.

Niedaleko kościoła, na rozdrożu dróg w miejscowości, znajduje się przydrożna kapliczka.



Kapliczka przydrożna w Goniembicach

2.3. Gospodarka, rolnictwo

2.3.1. Bezrobocie

Powiatowy Urząd Pracy w Lesznie nie posiada danych, opisujących strukturę bezrobocia dla miejscowości Goniembice. Można jednak założyć, że struktura ta nie odbiega od ogólnej populacji gminy. Poniżej krótko scharakteryzowano populację osób bezrobotnych w Gminie Lipno, wg stanu na dzień 31.12.2008 roku.

W roku 2008 zarejestrowało się w PUP w Lesznie 351 mieszkańców Gminy Lipno. W tym samym roku pracę podjęło 168 bezrobotnych. Na koniec roku 2008 w ewidencji osób bezrobotnych zarejestrowanych w PUP w Lesznie było 131 mieszkańców Gminy Lipno.

Długotrwale bezrobotni stanowią 19,9% ogółu, co oznacza, że 26 osób ponad rok pozostaje bez pracy. Długotrwałym bezrobociem dotknięte są wszystkie grupy wiekowe; w największym jednak stopniu ludzie z grup wiekowych 25-34 lata oraz 45 - 54 lata.

Bezrobotni z Gminy Lipno to osoby młode. Pod względem poziomu wykształcenia największą populacją są bezrobotni z wykształceniem zasadniczym zawodowym – 49 osób (37,4% ogółu bezrobotnych).

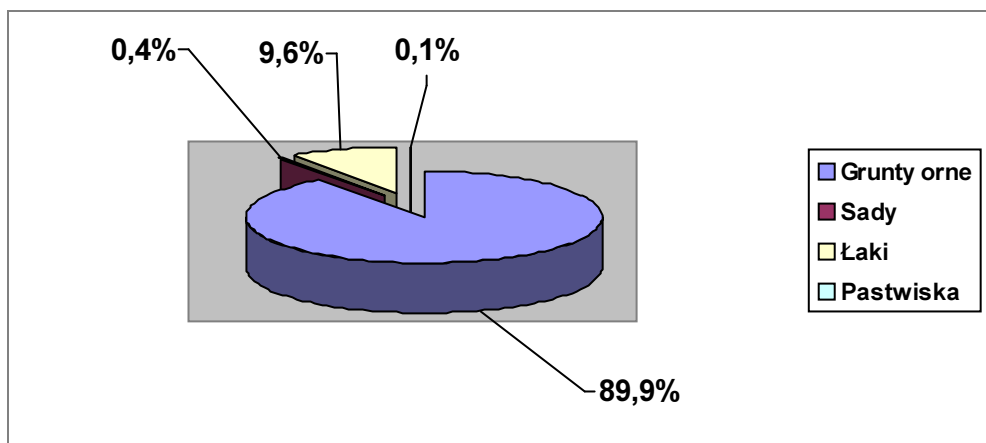
Bezrobotni z Gminy Lipno stanowią 4,8% ogółu bezrobotnych zarejestrowanych w Powiatowym Urzędzie Pracy w Lesznie.

2.3.2. Rolnictwo

Jak już wspomniano we wstępnej części opracowania, użytki rolne zajmują 369,43 ha, co stanowi 87,7% powierzchni wsi. Przeważają gleby klasy IV i V, co wskazuje na względnie korzystne warunki do gospodarowania rolniczego.

W strukturze użytków rolnych zdecydowanie przeważają grunty orne, które zajmują 89,9% ich powierzchni. Strukturę użytków rolnych prezentuje Wykres 3.

Wykres 3. Struktura użytków rolnych w Goniembicach



Źródło: Urząd Gminy w Lipnie

W strukturze gospodarstw indywidualnych zwraca uwagę spory udział gospodarstw do 1 ha, co obrazuje poniższa tabela.

Tabela 1. Struktura gospodarstw w Goniembicach

| Wielkość gospodarstwa w ha | Liczba gospodarstw | Powierzchnia w ha |
|----------------------------|--------------------|-------------------|
| 1-2 | 1 | 1,19 |
| 5-7 | 4 | 24,67 |
| 7-10 | 4 | 34,08 |
| 10-15 | 6 | 69,99 |
| 15 i więcej | 1 | 17,57 |
| do 1 ha | 26 | 4,93 |
| Razem | 42 | 152,43 |

Źródło: Urząd Gminy w Lipnie

Rolnicy nastawieni są przede wszystkim na uprawę zbóż i chów trzody chlewnej.

Na terenie miejscowości najwięcej gruntów - 188,69 ha, należy do Zakładu Rolno – Przemysłowego „Agromięs” Sp. z o.o. w Świerczynie.

W Goniembicach działa Rolnicza Spółdzielnia Produkcyjna.

2.3.3. Przedsiębiorstwa

W Goniembicach nie ma rozwiniętego przemysłu. Działalność gospodarczą prowadzi 5 podmiotów, w następującym zakresie:

- handel – 2,
- usługi informatyczne – 1,
- usługi ubezpieczeniowe – 1,
- usługi gastronomiczne – 1.

2.4. Infrastruktura techniczna

2.4.1. Wodociągi

Miejscowość zwodociągowana jest w 100 %. Długość sieci wodociągowej wynosi 2,5 km, a liczba przyłączy 57 szt. Zaopatrzenie w wodę odbywa się z ujęcia wody w Goniembicach (zatwierdzone zasoby eksploatacyjne $Q=31,0 \text{ m}^3/\text{h}$ przy $s=16,5 \text{ m}$), które zaopatruje w wodę także miejscowość Wyciążkowo. Na terenie wsi znajduje się stacja uzdatniania wody o wydajności $150,0 \text{ m}^3/\text{d}$, 1 hydrofornia i 2 studnie głębinowe.

Operatorem sieci wodociągowej jest Miejskie Przedsiębiorstwo Wodociągów i Kanalizacji Sp. z o.o. w Lesznie.

2.4.2. Kanalizacja

Wieś nie posiada sieci kanalizacji sanitarnej. Posesje zaopatrzone są w zbiorniki bezodpływowe. Usuwanie ścieków odbywa się poprzez:

- wywóz do oczyszczalni ścieków w Henrykowie, przez firmy koncesjonowane,
- wywóz na pola uprawne lub w miejsca przypadkowe, np. rowy.

Na terenie wsi znajduje się 1 przydomowa oczyszczalnia ścieków.

2.4.3. Gospodarka odpadami stałymi

Na terenie miejscowości prowadzona jest selektywna zbiórka odpadów (tzw. „system workowy”), która obejmuje tworzywa sztuczne, szkło kolorowe i białe oraz makulaturę.

System zbierania odpadów komunalnych zmieszanych, pochodzących z gospodarstw domowych oparty jest na gromadzeniu ich w typowych pojemnikach (ok. 49 szt). Odbiorem tych odpadów zajmuje się Miejski Zakład Oczyszczania Sp. z o.o.w Lesznie.

Ponadto na terenie Gminy Lipno prowadzona jest selektywna zbiórka: makulatury, baterii, akumulatorów małogabarytowych oraz przeterminowanych leków. Dwa razy w roku organizowana jest zbiórka zużytego sprzętu elektrycznego i elektronicznego.

Gmina dofinansowuje także utylizację odpadów zawierających azbest, zgodnie z przyjętym „Programem utylizacji azbestu”.

2.4.4. Zaopatrzenie w energię elektryczną, gaz i ciepło

Na terenie Gminy Lipno znajdują się stacje transformatorowe zasilające w energię elektryczną istniejących odbiorców. Zasilanie przedmiotowych stacji odbywa się poprzez Główny Punkt Zasilania 110/15 GPZ Śmigiel. Wszyscy mieszkańcy Goniembic są zaopatrzeni w energię elektryczną.

W miejscowości nie ma sieci gazowej. Mieszkańcy korzystają z gazu butlowego.

Na obszarze wsi nie funkcjonuje sieć ciepłownicza. Zaopatrzenie mieszkańców oparte jest na źródłach indywidualnych. W przeważającej części, źródłem ciepła jest węgiel kamienny.

2.4.5. Internet, telefon

Dostęp do sieci telefonicznej posiadają wszyscy mieszkańcy Goniembic. Miejscowość leży w zasięgu sieci wszystkich polskich operatorów telefonii komórkowej. Brak jest dobrego dostępu do Internetu.

2.4.6. Drogi i komunikacja

Przez obszar Goniembic przebiegają:

- drogi powiatowe:
 - Nr 4767P Lipno od drogi krajowej nr 5 – Goniembice do Gminy Osieczna (droga wojewódzka nr 432),
 - Nr 4777P Goniembice – Wyciążkowo – Gronówko do granicy miasta Leszno.
- drogi gminne:

- Nr 712868P Goniembice – Wolkowo (granica Gminy Osieczna),
- Nr 712872P Goniembice – Klonówiec – droga nr 5.

Na terenie miejscowości funkcjonuje sieć komunikacyjna PKS.

2.5. Infrastruktura społeczna

2.5.1. Oświata i wychowanie

Na terenie Goniembic znajduje się Szkoła Podstawowa im. 17 Pułku Ułanów, do której uczęszcza ok. 70 dzieci z: Goniembic (16 dzieci), Klonówca, Wyciążkowa, Koronowa i Gronówka.

Szkoła w Goniembicach dysponuje 6 oddziałami, 6 pomieszczeniami do nauczania oraz biblioteką. Wyposażona jest także w pracownię komputerową.

Młodzież z Goniembic w liczbie 12 osób dowożona jest do Gimnazjum im. gen. D. Chłapowskiego w Lipnie.

Gimnazjum w Lipnie posiada 12 oddziałów, 13 pomieszczeń do nauczania, świetlicę, salę gimnastyczną, bibliotekę oraz pracownię komputerową. Uczęszcza do niego 249 gimnazjalistów.

W Goniembicach, w budynku szkoły znajduje się oddział przedszkola, który swoim zasięgiem obejmuje miejscowości: Goniembice, Klonówiec, Wyciążkowo, Koronowo i Gronówko. Do oddziału uczęszcza 26 dzieci.

Istnieje konieczność poprawy bazy lokalowej, działających placówek oświatowych poprzez termomodernizację budynku szkoły i przedszkola.



Budynek szkoły i oddziału przedszkolnego w Goniembicach

2.5.2. Kultura, sport, organizacje społeczne

Miejscowość nie posiada własnego centrum sportowo – kulturalno - rekreacyjnego. Jedynym miejscem wspólnych spotkań jest boisko sportowe oraz budynek szkoły.

Życie kulturalne na terenie Goniembic inicjuje, organizuje i koordynuje Gminny Ośrodek Kultury w Lipnie, który na terenie gminy organizuje konkursy, wystawy, koncerty, imprezy plenerowe, uroczystości patriotyczne oraz zajęcia w sekcjach zainteresowań. Przy GOK działają m.in.: chór „Rapsodia”, sekcja szachowo – warcabowa, sekcja wokalna. Pod jego opieką znajduje się Gminna Pracownia Internetowa. Ośrodek Kultury jest wydawcą „Głosu Lipna”, lokalnej gazety tworzonej przez mieszkańców gminy.

Na terenie Gminy Lipno działa Gminna Biblioteka Publiczna w Lipnie oraz jej Filia w Wilkowicach, z których mogą korzystać mieszkańcy Goniembic.

Na obszarze gminy znajdują się także Koła Gospodyń Wiejskich, Kluby Złotej Jesieni oraz Klub Seniora, do których należeć mogą mieszkańcy Goniembic.

Działalność sportową ułatwiają kluby sportowe, znajdujące się na terenie gminy:

- Uczniowski Klub Sportowy „Roszada” Lipno (sekcja szachowo – warcabowa),
- Uczniowski Klub Sportowy „Junior” Lipno (sekcja judo oraz częściowo piłki nożnej),
- Ludowy Uczniowski Klub Sportowy „Orzeł” Lipno (sekcja piłki nożnej oraz tenisa stołowego),
- Ludowy Uczniowski Klub Sportowy „Korona” Wilkowice (sekcja piłki nożnej, siłowa, jeździecka i fitness).

2.5.3. Opieka społeczna i ochrona zdrowia

Pomocą społeczną zajmuje się Gminny Ośrodek Pomocy Społecznej w Lipnie.

Mieszkańcy Goniembic korzystają z opieki zdrowotnej zapewnianej przez Niepubliczny Zakład Opieki Zdrowotnej w Lipnie z punktem lekarskim w Wilkowicach.

2.5.4. Bezpieczeństwo publiczne

Nad bezpieczeństwem mieszkańców Goniembic czuwa Rewir Dzielnicowych w Lipnie.

Na terenie wsi funkcjonuje Ochotnicza Straż Pożarna w Goniembicach, która dla realizacji swoich celów, wykorzystuje magazyn kontenerowy, znajdujący się przy sklepie. Ochronę przeciwpożarową zapewnia OSP w Lipnie i Wilkowicach.

2.6. Obiekty i tereny

W omawianej miejscowości znajdują się następujące obiekty i tereny:

Obiekty:

- kościół p.w. Św. Mikołaja;
- zabytkowy dwór z XIX wieku,

- budynek szkoły i oddziału przedszkola,
- kapliczka przydrożna,
- sklep spożywczy,
- boisko sportowe, usytuowane przy szkole, stanowiące przestrzeń wspólną dla mieszkańców.



Boisko sportowe w Goniembicach

Tereny:

- zabytkowy park krajobrazowy,
- rezerwat przyrody „Dolinka”,
- szlak rowerowy - nr 5: Leszno – Klonówiec – Górka Duchowna – Radomicko – Leszno, na terenie gminy długość szlaku wynosi ok. 25 km. Trasa wiedzie przez Gronówko, Wyciążkowo, Goniembice, Żakowo, Górkę Duchowną, Targowisko, Radomicko, Leśniczówkę Błotkowo, Smyczyńę, Mórkowo i Wilkowice,
- działki pod zabudowę mieszkaniową.

Tabela 2. Działki pod zabudowę mieszkaniową w Goniembicach

| Powierzchnia w ha | Przeznaczenie w planie miejscowym |
|------------------------------|---|
| 0,20 | zabudowa mieszkaniowa jednorodzinna i zagrodowa z dopuszczeniem obiektów gospodarczych, związanych z działalnością rzemieślniczą i usługami |

Źródło: Urząd Gminy w Lipnie

2.7. Ocena zasobów miejscowości Goniembice

Dla właściwej oceny zasobów miejscowości Goniembice, pogrupowano poszczególne zasoby i dokonano ich oceny pod kątem znaczenia dla wsi. Wyniki oceny zawiera Tabela 3.

Tabela 3. Ocena zasobów miejscowości Goniembice

| Rodzaj zasobu | Brak zasobu | Jest o małym znaczeniu | Jest o dużym znaczeniu |
|--|-------------|------------------------|------------------------|
| Środowisko przyrodnicze: | | | |
| Walory krajobrazu | | | X |
| Walory świata roślinnego i zwierzęcego | | | X |
| Wody | | X | |
| Gleby | | X | |
| Kopaliny, surowce mineralne | X | | |
| Dziedzictwo kulturowe, zabytki: | | | |
| Walory architektury wiejskiej | | X | |
| Zabytki | | | X |
| Tradycje i obrzędy wiejskie | | X | |
| Znane postacie we wsi, autorytety | X | | |
| Legendy, podania i fakty historyczne | | X | |
| Zespoły artystyczne | X | | |
| Gospodarka, rolnictwo: | | | |
| Lokalne zakłady pracy | | X | |
| Specyficzne w skali regionu produkty | X | | |
| Znaczące gospodarstwa rolnicze | | X | |
| Infrastruktura techniczna: | | | |
| Infrastruktura wodociągowa | | | X |
| Infrastruktura kanalizacyjna | X | | |
| Infrastruktura drogowa | | | X |
| Infrastruktura gazociągowa | X | | |
| Sieć internetowa i telefoniczna | | | X |
| Infrastruktura społeczna: | | | |
| Ochotnicza Straż Pożarna | | | X |
| Koło Gospodyń Wiejskich | X | | |
| Związki, stowarzyszenia, kluby | X | | |
| Szkoły | | | X |
| Świetlice wiejskie | X | | |
| Ośrodki zdrowia | X | | |
| Inne | | X | |
| Obiekty i tereny: | | | |
| Tereny pod zabudowę mieszkaniową | | X | |
| Tereny dla działalności gospodarczej | X | | |
| Miejsca sportu i rekreacji | | | X |
| Place i miejsca publicznych spotkań | X | | |

Źródło: Konsultacje z mieszkańcami

2.8. Jaka jest wieś Goniembice?

Tabela 4 przedstawia aktualną sytuację miejscowości Goniembice. Poniższe opisy definiują miejsce wsi w Gminie Lipno.

Tabela 4. Opis miejscowości Goniembice

| | |
|---|--|
| Co ją wyróżnia ? | Aktywni i życzliwi mieszkańcy. Rezerwat „Dolinka”. |
| Jakie pełni funkcje? | Wieś pełni podstawowe funkcje: mieszkaniową, odpoczynku, miejsca pracy. |
| Kim są mieszkańcy? | Uczynni, życzliwi ludzie. W większości mieszkają tutaj od urodzenia. |
| Co jest podstawą utrzymania? | Zatrudnienie w sektorze prywatnym, rolnictwo, własna działalność gospodarcza, świadczenia emerytalno – rentowe. |
| W jaki sposób są zorganizowani mieszkańcy? | Rada Sołecka. Na wsi działa Ochotnicza Straż Pożarna. Mieszkańcy aktywnie uczestniczą w imprezach organizowanych na terenie wsi. |
| W jaki sposób rozwiązują problemy? | Wspólnie: na zebraniach rad sołeckich, na zebraniach wiejskich, we własnych domach. Współpraca z Urzędem Gminy. |
| Jak wygląda nasza wieś? | Wieś wygląda schludnie, większość właścicieli dba o swoje posesje. Brak chodników stwarza zagrożenie dla ruchu pieszych. Zły stan nawierzchni istniejącej drogi w kierunku Koronowa, bark przejścia dla pieszych na drodze powiatowej stanowi zagrożenie dla bezpieczeństwa. Brak obiektów małej architektury, zaplecza sportowego dla istniejącego boiska i miejsca dla wspólnych spotkań (świetlica) |
| Jakie obyczaje i tradycje są u nas pielęgnowane i rozwijane ? | Tradycje rodzinne i ludowe, związane w szczególności z kultem religijnym. |
| Jak wyglądają mieszkania i obejścia? | Zauważa się dbałość o estetykę i ład na posesjach oraz w ich obrębie. |
| Jaki jest stan otoczenia i środowiska? | Wieś posiada wodociąg, brak kanalizacji sanitarnej – ścieki odprowadzane m.in. do zbiorników bezodpływowych, prowadzona jest selektywna zbiórka odpadów. |
| Jakie jest rolnictwo? | Rolnictwo utrzymane na dobrym poziomie. Rolnicy nastawieni są przede wszystkim na uprawę zbóż i chów trzody chlewnej. |
| Jakie są powiązania komunikacyjne? | PKS, własny transport. |
| Co proponujemy dzieciom i młodzieży? | Miejszem wspólnych spotkań jest boisko. Część z nich udziela się w klubach sportowych, działających na terenie gminy, zajęciach organizowanych przez Gminny Ośrodek Kultury w Lipnie oraz szkołę w Goniembicach. Brak otwartego miejsca zabaw dla najmłodszych mieszkańców. |

Źródło: Konsultacje z mieszkańcami

3. OCENA MOCNYCH I SŁABYCH STRON MIEJSCOWOŚCI, W KTÓREJ BĘDZIE REALIZOWANA OPERACJA

W poniższej tabeli zawarto zestawienie silnych i słabych stron miejscowości oraz szans i zagrożeń.

Tabela 5. Analiza SWOT

| | |
|---|--|
| <p style="text-align: center;">Silne strony</p> <ul style="list-style-type: none"> • dostępność komunikacyjna – dobry dojazd do Leszna i Lipna • szkoła podstawowa, oddział przedszkolny • kościół • boisko sportowe • pełne zwodociągowanie • system selekcji odpadów • rezerwat przyrody „Dolinka” • aktywni i życzliwi mieszkańcy | <p style="text-align: center;">Słabe strony</p> <ul style="list-style-type: none"> • brak świetlicy • brak obiektów małej architektury • brak pełnej infrastruktury (kanalizacja, chodniki, drogi) • zły stan budynku szkoły i oddziału przedszkola |
| <p style="text-align: center;">Szanse</p> <ul style="list-style-type: none"> • możliwość uzyskania środków ze źródeł zewnętrznych, • rozwój budownictwa jednorodzinnego • rozwój agroturystyki • współpraca z okolicznymi miejscowościami | <p style="text-align: center;">Zagrożenia</p> <ul style="list-style-type: none"> • zwiększający się ruch na drodze Osieczna – Lipno • degradacja rezerwatu przyrody „Dolinka” • nie uzyskanie pomocy finansowej ze środków Unii Europejskiej |

Źródło: Konsultacje z mieszkańcami

4. WIZJA ROZWOJU MIEJSCOWOŚCI – JAKA MA BYĆ WIEŚ GONIEMBICE?

Wizja jest określeniem, jaki ma być wizerunek miejscowości w perspektywie następnych kilkunastu lat. Wizja rozwoju miejscowości Goniembice jest następująca:

„Chcemy, aby nasza wieś była estetyczna, bezpieczna z dobrze rozwiniętą infrastrukturą, a mieszkańcy mieli gdzie spędzać wolny czas i integrować się z innymi”

Wizję stanu docelowego zawiera Tabela 6.

Tabela 6. Wizja stanu docelowego wsi Goniembice

| | |
|---|--|
| Co ma ją wyróżniać ? | Estetyka, dobry stan środowiska naturalnego. Serdeczność i życzliwość mieszkańców. |
| Jakie ma pełnić funkcje? | Zapewniać dobre warunki do pracy, odpoczynku, rekreacji, lepszy dostęp do Internetu. |
| Kim mają być mieszkańcy? | Aktywni, wykształceni, żyjący na dobrym poziomie. |
| Co ma być podstawą utrzymania? | Prywatna przedsiębiorczość. Rolnictwo. |
| W jaki sposób ma być zorganizowana wieś i mieszkańcy? | Konieczne jest zagospodarowanie miejsca wspólnych spotkań, miejsca do odpoczynku i rekreacji. Na terenie wsi działają stowarzyszenia, organizacje społeczne. |
| W jaki sposób mają być rozwiązywane problemy? | Poprzez wspólną dyskusję i współpracę z władzami samorządowymi. |
| Jak ma wyglądać nasza wieś? | Estetyczna, zadbane, bezpieczna. |
| Jakie obyczaje i tradycje mają być u nas pielęgnowane i rozwijane ? | Pielęgnowanie tradycji rodzinnych i ludowych, związanych z kultem religijnym. |
| Jak mają wyglądać mieszkania i obejścia? | Estetyczne, zadbane, wyposażone w nowoczesną infrastrukturę, z dużą ilością zieleni. |
| Jaki ma być stan otoczenia i środowiska? | Korzystniejszy niż obecnie, stwarzający odpowiednie warunki do życia i wypoczynku. |
| Jakie ma być rolnictwo? | Na dobrym poziomie. Zmodernizowane i dostosowane do wymogów unijnych, nieszkodzące środowisku naturalnemu, dochodowe. |
| Jakie mają być powiązania komunikacyjne? | PKS, własny transport. |
| Co proponujemy dzieciom i młodzieży? | Zajęcia w świetlicy wiejskiej, zajęcia w szkole, atrakcyjny plac zabaw dla dzieci, zajęcia sportowe na boisku. |

Zródło: Konsultacje z mieszkańcami

5. OPIS PLANOWANYCH ZADAŃ INWESTYCYJNYCH I PRZEDSIĘWZIĘĆ AKTYWIZUJĄCYCH SPOŁECZNOŚĆ LOKALNĄ W OKRESIE CO NAJMNIJ 7 LAT OD DNIA PRZYJĘCIA PLANU ODNOWY MIEJSCOWOŚCI, W KOLEJNOŚCI WYNIKAJĄCEJ Z PRZYJĘTYCH PRIORYTETÓW ROZWOJU MIEJSCOWOŚCI Z PODANIEM SZACUNKOWYCH KOSZTÓW ICH REALIZACJI

5.1. Cele rozwojowe – priorytety rozwoju miejscowości

W wyniku konsultacji z mieszkańcami Goniembic, wypracowano cel ogólny oraz cele szczegółowe rozwoju miejscowości. Przyjęte cele nawiązują do wizji rozwoju miejscowości. Realizacja projektów, prowadząca do osiągnięcia celów, doprowadzi wieś do osiągnięcia statusu określonego w wizji.

CEL OGÓLNY:

POPRAWA JAKOŚCI ŻYCIA MIESZKAŃCÓW GONIEMBIC

CELE SZCZEGÓŁOWE:

1. Rozwój życia społeczno – kulturalnego mieszkańców

W Goniembicach, oprócz boiska sportowego oraz budynku szkoły, nie ma wydzielonego miejsca, w którym mieszkańcy mogliby się spotykać, spędzać ze sobą wolny czas, rozwijać swoje zainteresowania, czy też aktywnie uczestniczyć w życiu społecznym i kulturalnym. Ponadto istniejące boisko sportowe nie posiada żadnego zaplecza. Utrudnione jest tworzenie lokalnych organizacji, obchodzenie świąt, czy też organizowanie imprez, zajęć i szkoleń. W miejscowości nie ma także miejsca, w którym dzieci mogłyby bezpiecznie spędzać czas wspólnie z rówieśnikami oraz rodzicami. Dlatego dla poprawy jakości życia mieszkańców Goniembic istotne jest stworzenie miejsca, spełniającego opisane wyżej zadania.

Równie istotnym działaniem wpływającym na rozwój życia społecznego jest poprawa warunków nauczania na terenie miejscowości. Istniejący budynek szkoły i oddziału przedszkola od wielu lat nie był remontowany, prowadzone były tylko prace bieżące. Konieczna jest poprawa bazy lokalowej działających placówek oświatowych, co będzie miało wpływ na wyrównanie różnic pomiędzy szkołą w Goniembicach, a szkołami w innych miejscowościach.

2. Rozwój infrastruktury technicznej

Aby zapewnić mieszkańcom dobre warunki życia należy dostarczyć im możliwie najszerszy zakres mediów, zaliczanych do infrastruktury technicznej. Pełna infrastruktura techniczna to: podłączenie gospodarstwa domowego do sieci wodociągowej, kanalizacyjnej, elektrycznej, telekomunikacyjnej, zaopatrzenie w źródło energii cieplnej, czy też odpowiednia jakość dróg i chodników. Pod tym pojęciem kryje się także rozwiązanie kwestii odpadów stałych, czy

dostęp do Internetu. Tylko pełne podłączenie mediów jest w stanie zapewnić mieszkańcom wsi i gminy życie i rozwój na odpowiednim poziomie. Inwestycje w dziedzinę infrastruktury technicznej to poprawa stanu środowiska naturalnego, czyli życie w przyjaznym i zdrowym otoczeniu, co niewątpliwie wpływa na atrakcyjność i bezpieczeństwo miejscowości.

3. Poprawa bezpieczeństwa

Poprawa infrastruktury drogowej z pewnością powinna poprawić stan bezpieczeństwa na terenie miejscowości. Konieczne są jednak działania w zakresie poprawy bezpieczeństwa na terenie wsi. Służyć temu mają przede wszystkim: budowa chodników wraz z kanalizacją deszczową, oznakowanie przejścia dla pieszych, ograniczenia szybkości na terenie miejscowości. Przyczynią się one zdecydowanie do poprawy warunków komunikacyjnych dla wszystkich użytkowników i do podniesienia bezpieczeństwa zarówno dzieci, jak i dorosłych, poruszających się po drogach.

5.2. Opis planowanych zadań i przedsięwzięć w latach 2009 – 2017

W ramach opisanych powyżej celów, mieszkańcy wskazali do realizacji następujące zadania i przedsięwzięcia:

Cel szczegółowy 1 Rozwój życia społeczno - kulturalnego mieszkańców

Projekt 1.1. Budowa świetlicy wiejskiej z zapleczem sportowo – rekreacyjnym w Goniembicach – projekt zrealizowany

Termin realizacji: 2009 r.

Szacunkowy koszt: 403.000 zł (dodatkowo w 2008 r. poniesione zostały koszty – przez Urząd Gminy na przygotowanie dokumentacji – 9.985,92 zł)

Źródła finansowania: Budżet Gminy, EFROW

Opis projektu znajduje się w pkt 5.4. niniejszego opracowania.

Projekt 1.2. Termomodernizacja budynku szkoły podstawowej i oddziału przedszkola - projekt częściowo zrealizowany

Termin realizacji: 2010 – 2017 r.

Szacunkowy koszt: 750.000 zł

Źródła finansowania: Budżet Gminy, środki Unii Europejskiej

W miejscowości Goniembice szkoła podstawowa oraz oddział przedszkola funkcjonują w jednym budynku. Obiekt od momentu powstania nie przechodził gruntownego remontu i znajduje się obecnie w złym stanie technicznym. Projekt obejmuje wykonanie następujących prac: wymiana stolarki okiennej i drzwiowej zewnętrznej, docieplenie dachu i ścian zewnętrznych oraz modernizację sieci centralnego ogrzewania. Realizacja zadania wpłynie na poprawę jakości warunków nauczania, a także przyczyni się do zmniejszenia kosztów eksploatacji (ogrzewanie budynku).

Projekt 1.3. Rozbudowa kompleksu sportowo – rekreacyjnego w Goniembicach – projekt zrealizowany

Termin realizacji: 2013 r.

Szacunkowy koszt: 40.000 zł

Źródła finansowania: Budżet Gminy, Budżet Województwa Wielkopolskiego, wkład własny mieszkańców

Projekt obejmuje wykonanie przy świetlicy wiejskiej boiska do koszykówki o wym. 9mx16m tzw. streetball (z jednym koszem do gry) z kostki brukowej, wyposażonego w 4 ławki oraz stojak na rowery. Na terenie zostanie zamontowane również oświetlenie (2 lampy). Realizacja zadania pozwoli na stworzenie miejsca do aktywnego spędzania wolnego czasu oraz zintegruje mieszkańców.

Projekt 1.4. Rozbudowa kompleksu sportowo – rekreacyjnego w Goniembicach etap II, III i IV

Termin realizacji: 2014 – 2016 r.

Szacunkowy koszt: 80.000 zł

Źródła finansowania: Budżet Gminy, Budżet Województwa Wielkopolskiego, Fundusz Sołecki

Realizacja zadania została podzielona na etapy. W etapie II planowane jest zagospodarowanie terenu przy grillu i placu zabaw. Zakres prac: utwardzenie terenu z kostki brukowej, zamontowanie altany drewnianej wyposażonej w stoły i ławki, ustawienie ławo – stołów oraz wykonanie miejsca na ognisko. W ramach etapu III planowane jest zagospodarowanie terenu przy boisku do piłki siatkowej – plażowej. Zakres prac: wykonanie trybun z siedziskami dla kibiców oraz obsianie trawą terenu wokół boiska. W ramach etapu IV planowane jest pobudowanie bieżni lekkoatletycznej oraz skoczni do skoków w dal. Bieżnia i skocznia będą usytuowane wzdłuż linii boiska do piłki nożnej, od strony drogi prowadzącej do Klonówca. Z rozbudowanego kompleksu korzystać będą także uczniowie pobliskiej szkoły podstawowej.

Cel szczegółowy 2
Rozwój infrastruktury technicznej

Projekt 2.1. Odnowa nawierzchni asfaltowej drogi gminnej

Termin realizacji: 2017 r.

Szacunkowy koszt: 60.000 zł

Źródła finansowania: Budżet Gminy

Projekt obejmuje odnowę nawierzchni bitumicznej drogi gminnej prowadzącej z miejscowości Goniembice (od skrzyżowania) w stronę Koronowa. Odnowa nawierzchni polegać będzie na pojedynczym, powierzchniowym utrwaleniu ww. drogi na odcinku 1,3 km. Realizacja projektu wpłynie na poprawę stanu technicznego drogi.

Cel szczegółowy 3
Poprawa bezpieczeństwa

Projekt 3.1. Budowa chodnika z odwodnieniem - projekt częściowo zrealizowany

Termin realizacji: 2012 - 2017 r.

Szacunkowy koszt: 120.000 zł

Źródła finansowania: Budżet Gminy

Zachodnia część miejscowości nie posiada wydzielonego miejsca dla ruchu pieszych. W tym rejonie wsi mieszkańcy poruszają się w pasie drogi, co naraża ich na niebezpieczeństwo wypadku. Projekt obejmuje budowę chodnika wraz z odwodnieniem drogi na odcinku ok. 450 m od skrzyżowania w kierunku miejscowości Koronowo. Realizacja projektu wpłynie na wzrost bezpieczeństwa pieszych poruszających się po drogach.

Projekt 3.2. Modernizacja skrzyżowania na drodze powiatowej oraz budowa ścieżki rowerowej

Termin realizacji: 2015 – 2017 r.

Szacunkowy koszt: 200.000 zł

Źródła finansowania: Budżet Powiatu

W miejscowości, na skrzyżowaniu łączą się drogi powiatowe: Lipno – Osieczna, Goniembice – Leszno oraz droga gminna: Goniembice – Koronowo. Ze względu na stale zwiększający się ruch na ww. drogach i związane z tym niebezpieczeństwo, konieczne jest: wyznaczenie przejść dla pieszych, ustawienie odpowiedniego oznakowania, itd. W ramach zadania planuje się również budowę ścieżki rowerowej od skrzyżowania w kierunku cmentarza na długości ok. 500 m. W przyszłości będzie ona stanowić część ścieżki rowerowej prowadzącej do miejscowości Lipno. Realizacja zadania znacznie poprawi bezpieczeństwo pieszych w miejscowości.

Wszystkie podane powyżej koszty szacunkowe są kwotami brutto.

Poniższa tabela przedstawia schemat budowy Planu Odnowy Miejscowości Goniembice.

Tabela 7. Schemat – budowa Planu Odnowy Miejscowości Goniembice

| | | |
|--|--|---|
| Cel ogólny: | | |
| Poprawa jakości życia mieszkańców Goniembic | | |
| Cele szczegółowe: | | |
| 1. Rozwój życia społeczno – kulturalnego mieszkańców | 2. Rozwój infrastruktury technicznej | 3. Poprawa bezpieczeństwa |
| Projekty i przedsięwzięcia: | | |
| 1.1. Budowa świetlicy wiejskiej z zapleczem sportowo – rekreacyjnym w Goniembicach | 2.1. Odnowa nawierzchni asfaltowej drogi gminnej | 3.1. Budowa chodnika z odwodnieniem |
| 1.2. Termomodernizacja budynku szkoły podstawowej i oddziału przedszkola | | 3.2. Modernizacja skrzyżowania na drodze powiatowej oraz budowa ścieżki rowerowej |
| 1.3. Rozbudowa kompleksu sportowo – rekreacyjnego w Goniembicach | | |
| 1.4. Rozbudowa kompleksu sportowo – rekreacyjnego w Goniembicach etap II, III, IV | | |

Źródło: Opracowanie własne

5.3. Hierarchizacja zadań i przedsięwzięć

Podczas konsultacji z mieszkańcami wsi Goniembice, sformułowane wyżej projekty (uszeregowane zgodnie z przyjętymi priorytetami rozwoju miejscowości) zostały poddane hierarchizacji.

- 1.1. Budowa świetlicy wiejskiej z zapleczem sportowo – rekreacyjnym w Goniembicach 2009-2009.
- 1.2. Termomodernizacja budynku szkoły podstawowej i oddziału przedszkola 2010 - 2017.
- 1.3. Rozbudowa kompleksu sportowo – rekreacyjnego w Goniembicach 2013 - 2013.
- 1.4. Rozbudowa kompleksu sportowo – rekreacyjnego w Goniembicach etap II, III i IV 2014 - 2016.
- 2.1. Odnowa nawierzchni drogi gminnej 2017-2017
- 3.1. Budowa chodnika z odwodnieniem 2012-2017.
- 3.2. Modernizacja skrzyżowania na drodze powiatowej 2015-2017.

W określeniu ważności poszczególnych projektów, wzięto pod uwagę następujące kryteria:

- stopień zaawansowania:
 - a) w pełni przygotowane – 2 pkt,
 - b) w fazie uzgodnień – 1 pkt,
 - c) nie spełnia kryterium - 0 pkt,
- konieczność realizacji zadania:
 - a) wynika z obowiązujących aktów prawnych – 2 pkt,

- b) wynika ze zobowiązań ustnych – 1 pkt,
- c) nie spełnia kryterium - 0 pkt,
- źródła finansowania:
 - a) istnieje możliwość pozyskania dofinansowania w wysokości od 50% - 85% kosztów realizacji zadania - 2 pkt,
 - b) istnieje możliwość pozyskania dofinansowania w wysokości poniżej 50% kosztów realizacji zadania – 1 pkt,
 - c) nie spełnia kryterium – 0 pkt,
- zgodność ze „Strategią Rozwoju Gminy”:
 - a) w pełni zgodne z najważniejszymi celami – 2 pkt,
 - b) przyczynia się pośrednio do osiągnięcia celów strategicznych – 1 pkt,
 - c) nie spełnia kryterium – 0 pkt,
- korzyści społeczne i gospodarcze z realizacji zadania:
 - a) przyczyni się do zwiększenia aktywności i integracji społecznej mieszkańców oraz poprawy jakości życia – 2 pkt,
 - b) pośrednio przyczynia się do integracji i podniesienia poziomu życia – 1 pkt,
 - c) nie spełnia kryterium – 0 pkt.

Poniższa tabela zawiera zestawienia ocen dla poszczególnych projektów.

Tabela 8. Zestawienie ocen

| Kryteria | Projekty | | | | | | |
|-------------------------------------|-----------|----------|----------|----------|----------|----------|----------|
| | 1.1. | 1.2. | 1.3 | 1.4. | 2.1. | 3.1. | 3.2. |
| Stopień zaawansowania | 2 | 2 | 2 | 1 | 0 | 1 | 0 |
| Konieczność realizacji zadania | 2 | 2 | 0 | 0 | 1 | 2 | 1 |
| Źródła finansowania | 2 | 2 | 2 | 2 | 0 | 0 | 1 |
| Zgodność ze Strategią Rozwoju Gminy | 2 | 2 | 1 | 1 | 2 | 2 | 1 |
| Korzyści społeczne i gospodarcze | 2 | 1 | 2 | 2 | 1 | 1 | 1 |
| Suma punktów | 10 | 9 | 7 | 6 | 4 | 6 | 4 |
| Kolejność ważności zadań | 1 | 2 | 3 | 4 | 5 | 4 | 5 |

Źródło: Opracowanie własne

5.4. Opis projektu 1.1.

Aby zrealizować cel szczegółowy nr 1 – Rozwój życia społeczno – kulturalnego mieszkańców, Gmina Lipno zamierza złożyć wniosek o dofinansowanie operacji: „**Budowa świetlic wiejskich z zapleczem sportowo – rekreacyjnym w Klonówcu i Goniembicach**”, w ramach Programu Rozwoju Obszarów Wiejskich na lata 2007-2013, działanie „Odnowa i rozwój wsi”.

W/w wniosek o dofinansowanie dotyczył będzie projektów:

- „Budowa świetlicy wiejskiej z zapleczem sportowo – rekreacyjnym w Klonówcu”,
 - „Budowa świetlicy wiejskiej z zapleczem sportowo – rekreacyjnym w Goniembicach”.
- Powyższe zadania wpisują się w cele działania PROW.

Stan obecny

Na terenie Goniembic nie ma miejsca, które stanowiłoby centrum życia społeczno – kulturalnego miejscowości. Miejscem wspólnych spotkań jest boisko sportowe, zlokalizowane w okolicach szkoły. Wszelkie spotkania, np. zebrania wiejskie odbywają się w budynku szkoły. Mieszkańcy mają trudności z organizacją wspólnych imprez, prowadzeniem zajęć czy też szkoleń. Brak jest również zaplecza dla istniejącego boiska sportowego. To wszystko negatywnie wpływa na jakość życia mieszkańców Goniembic.

Na terenie miejscowości nie ma także wydzielonego miejsca, w którym dzieci mogłyby bezpiecznie spędzać czas ze swoimi rówieśnikami i rodzicami.

Opis projektu

„Budowa świetlicy wiejskiej z zapleczem sportowo – rekreacyjnym w Goniembicach”

Świetlica usytuowana będzie w sąsiedztwie istniejącego boiska sportowego. Wykonana zostanie w systemie kontenerowym.

W ramach projektu planuje się:

- 1) budowę świetlicy wiejskiej z zapleczem sportowym (szatnie dla zawodników, pomieszczenie sędziowskie, magazyn) wraz z zagospodarowaniem terenu wokół świetlicy (budowa parkingu i chodnika),
- 2) budowę placu zabaw dla dzieci (plac usytuowany będzie przy świetlicy):
 - dostawa i montaż elementów wyposażenia placu zabaw,
 - budowa ogrodzenia terenu,
 - wykonanie nawierzchni bezpiecznej, tj. utwardzenie terenu piaskiem,
- 3) wyposażenie świetlicy:
 - zakup stolików,
 - zakup krzeseł.

Termin realizacji: 2009 r.

Szacunkowy koszt: 403.000 zł (dodatkowo w 2008 r. poniesione zostały koszty - przez Urząd Gminy na przygotowanie dokumentacji – 9.985, 92 zł)

Źródła finansowania: Budżet Gminy, EFRROW

Uzasadnienie

Zgodnie z hierarchizacją projektów, zawartą w punkcie 5.3 „Budowa świetlicy wiejskiej z zapleczem sportowo – rekreacyjnym w Goniembicach” jest najważniejszym zadaniem dla mieszkańców Goniembic. Realizacja projektu:

- stworzy miejsce spotkań dla mieszkańców, co umożliwi rozwój społeczny, kulturalny i sportowy (zebrania wiejskie, organizacja szkoleń, imprez, itd.),
- umożliwi organizację zajęć dla dzieci i młodzieży
- zwiększy stopień integracji i zaangażowania mieszkańców,
- poprawi wizerunek i wpłynie na wzrost atrakcyjności miejscowości,
- wpłynie na poprawę jakości życia mieszkańców,
- umożliwi bezpieczną zabawę najmłodszym mieszkańcom wsi,
- przyczyni się do właściwego zagospodarowania przestrzeni publicznej.

5A. OPIS I CHARAKTERYSTYKA OBSZARÓW O SZCZEGÓLNYM ZNACZENIU DLA ZASPOKOJENIA POTRZEB MIESZKAŃCÓW, SPRZYJAJĄCYCH NAWIĄZY- WANIU KONTAKTÓW SPOŁECZNYCH, ZE WZGLĘDU NA ICH POŁOŻENIE ORAZ CECHY FUNKCJONALNO - PRZESTRZENNE

Życie mieszkańców Goniembic koncentruje się wokół kompleksu, składającego się z: świetlicy wiejskiej, placu zabaw, boiska do piłki nożnej, boiska do siatkówki na trawie oraz boiska do siatkówki plażowej. W miejscu tym organizowane są m.in. zawody sportowe, dożynki, festyny i spotkania. Kompleks zlokalizowany jest w pobliżu szkoły podstawowej.

Ze względu na pełnione funkcje obszar ten pełni rolę centrum życia społeczno – kulturalnego miejscowości, gdyż to właśnie tutaj mieszkańcy spotykają się, realizują wspólne inicjatywy i projekty oraz spędzają wolny czas. Dlatego obszar ten ma szczególne znaczenie dla zaspokojenia potrzeb mieszkańców Goniembic, sprzyjając jednocześnie nawiązywaniu kontaktów społecznych.

6. ZGODNOŚĆ PLANU ODNOWY MIEJSCOWOŚCI Z DOKUMENTAMI WYŻSZEGO RZĘDU

Plan Odnowy Miejscowości Goniembice, zgodny jest z następującymi dokumentami:

- **Strategią Rozwoju Gminy Lipno na lata 2008 – 2017**

Wizja i misja Gminy Lipno określone w Strategii Rozwoju:

Wizja

„Gmina Lipno

Wielkopolska zasobna gmina, położona przy trasie Poznań – Wrocław, sąsiadująca z Leszmem

- jest miejscem przyjaznym dla mieszkańców i gości,
- społeczność gminy jest aktywna, zorganizowana, wykształcona i zdrowa,
- źródłem zamożności mieszkańców jest rozwinięta przedsiębiorczość, nowoczesne rolnictwo wraz z otoczeniem.

Mieszkańcy dbają o tradycję, kulturę, historię oraz otoczenie przyrodnicze”

Misja (cel nadrzędny)

„Wysoki poziom życia mieszkańców porównywalny z poziomem życia w krajach Unii Europejskiej”

Cele i projekty Planu Odnowy Miejscowości są zgodne z celami strategicznymi Strategii:

- Cel 1. Infrastruktura i ochrona środowiska,
- Cel 2. Mądre, zdrowe i zamożne społeczeństwo.
- **Strategią Rozwoju Województwa Wielkopolskiego do 2020 roku**
 - Cel 2. Zwiększenie efektywności wykorzystania potencjałów rozwojowych województwa,
 - Cel 3. Wzrost kompetencji mieszkańców i promocja zatrudnienia,
 - Cel 4. Wzrost spójności i bezpieczeństwa społecznego.
- **Strategią Rozwoju Kraju na lata 2007-2015**
 - Priorytet 2. Poprawa stanu infrastruktury technicznej i społecznej,
 - Priorytet 5. Rozwój obszarów wiejskich.

7. WDRAŻANIE, MONITOROWANIE, OCENA, AKTUALIZACJA I PROMOCJA PLANU ODNOWY MIEJSCOWOŚCI

System wdrażania Planu Odnowy Miejscowości Goniembice, realizowany jest w oparciu o system wdrażania Wspólnej Polityki Rolnej Unii Europejskiej. Wdrażanie Planu następuje poprzez realizację zaplanowanych projektów, zgodnie z ustalonym harmonogramem. Następnie ma miejsce monitoring i ewaluacja czyli ocena postępu realizacji poszczególnych projektów oraz aktualizacja zapisów. Istotną rolę w realizacji Planu odgrywa jego promocja.

7.1. Instytucja Zarządzająca Planem

Funkcję Instytucji Zarządzającej i koordynującej realizację Planu będzie pełnił zespół, w skład którego wejdą:

- Wójt Gminy,
- Skarbnik Gminy,
- Pracownik ds. rozwoju lokalnego,
- Sołtys Sołectwa Goniembice.

Do zadań Instytucji Zarządzającej należy m.in.:

- ustalenie zasad i kryteriów realizacji Planu,
- zapewnienie zgodności Planu z dokumentami wyższego rzędu,
- zbieranie danych statystycznych i finansowych na temat postępów wdrażania oraz przebiegu realizacji projektów w ramach Planu,
- zapewnienie przygotowania i wdrożenia planu działań w zakresie informacji i promocji Planu,
- przygotowanie raportów na temat wdrażania Planu,
- dokonanie oceny po zakończeniu realizacji Planu.

Do właściwej oceny Planu, Instytucja Zarządzająca może tworzyć grupy robocze, korzystać z opinii niezależnych ekspertów lub usług innych instytucji.

7.2. Instytucja Wdrażająca Plan

Instytucją Wdrażającą Plan będzie Urząd Gminy w Lipnie, odpowiedzialny m.in. za :

- opracowanie i składanie wniosków aplikacyjnych o pomoc finansową,
- bezpośrednią realizację projektów przewidzianych w Planie,
- ewentualne monitorowanie wdrażania poszczególnych projektów,
- zapewnienie informowania o współfinansowaniu przez Unię Europejską realizowanych projektów.

7.3. System monitorowania

Monitoring pozwoli ocenić skuteczność realizacji Planu. Decydujące znaczenie w monitorowaniu i stymulowaniu realizacji Planu posiada Rada Gminy Lipno. Współpracuje ona z Instytucją Zarządzającą oraz z Radą Sołecką. Główną rolą Rady Gminy będzie monitorowanie przebiegu realizacji zadań zawartych w Planie oraz ewentualne

interweniowanie w przypadku stwierdzenia opóźnień lub nieuzasadnionej rezygnacji z realizacji zadania.

7.4. Sposoby oceny Planu

Skuteczność Planu poddawana będzie bieżącej ocenie. Sprawowana ona będzie przez Radę Gminy Lipno przy pomocy wskaźników postępu realizacji i oceny skuteczności wdrażanych projektów, określonych w poszczególnych programach operacyjnych oraz wytycznych opracowanych przez Ministerstwo Rolnictwa i Rozwoju Wsi.

Z procesem oceny powiązana będzie aktualizacja Planu – raz na dwa lata wraz z przeglądem wykonania Planu będzie proponowane, w miarę potrzeby, wprowadzanie nowych projektów. Propozycje nowych zadań będą mogły być zgłaszane przez Radę Sołecką, Wójta, bądź Radnych. Będą one, podobnie jak pierwotna wersja Planu, przyjmowane przez Zebranie Wiejskie, a następnie zatwierdzane przez Radę Gminy Lipno.

7.5. Promocja Planu

Istotną rolę w realizacji Planu odgrywa jego promocja, za którą odpowiedzialna będzie Instytucja Zarządzająca. Promocja Planu realizowana będzie m.in. za pomocą informacji umieszczonych:

- w Biuletynie Informacji Publicznej,
- na stronie internetowej gminy,
- w prasie lokalnej.

Powyższe informacje dotyczyć będą treści, celu, przebiegu prac nad Planem oraz jego aktualizacji.

8. SPIS TABEL

| | |
|--|----|
| Tabela 1. Struktura gospodarstw w Goniembicach..... | 14 |
| Tabela 2. Działki pod zabudowę mieszkaniową w Goniembicach..... | 18 |
| Tabela 3. Ocena zasobów miejscowości Goniembice | 19 |
| Tabela 4. Opis miejscowości Goniembice | 20 |
| Tabela 5. Analiza SWOT | 21 |
| Tabela 6. Wizja stanu docelowego wsi Goniembice..... | 23 |
| Tabela 7. Schemat – budowa Planu Odnowy Miejscowości Goniembice..... | 28 |
| Tabela 8. Zestawienie ocen | 29 |

9. SPIS WYKRESÓW

| | |
|--|----|
| Wykres 1. Rodzaje gruntów w Goniembicach..... | 6 |
| Wykres 2. Liczba ludności w Goniembicach w latach 2004-2008..... | 6 |
| Wykres 3. Struktura użytków rolnych w Goniembicach..... | 13 |

10. SPIS RYSUNKÓW

| | |
|--|---|
| Rysunek 1. Położenie miejscowości Goniembice w Gminie Lipno..... | 5 |
|--|---|