

Załącznik
do uchwały Nr IV/20/2015
Rady Gminy Lipno
z dnia 27 stycznia 2015 roku

PLAN ODNOWY MIEJSCOWOŚCI GÓRKA DUCHOWNA

NA LATA 2015-2023

GMINA LIPNO



GRUDZIEŃ 2014

SPIS TREŚCI

WSTĘP.....	4
1. CHARAKTERYSTYKA MIEJSCOWOŚCI, W KTÓREJ BĘDZIE REALIZOWANA OPERACJA.....	5
1.1. Położenie i powierzchnia.....	5
1.2. Ludność	6
1.3. Historia	7
1.4. Struktura przestrzenna	9
2. INWENTARYZACJA ZASOBÓW SŁUŻĄCYCH ODNOWIE MIEJSCOWOŚCI. 10	
2.1. Zasoby przyrodnicze.....	10
2.1.1. Lasy i obszary chronione.....	10
2.1.2. Ukształtowanie terenu, budowa geologiczna i surowce mineralne.....	10
2.1.3. Warunki klimatyczne	10
2.1.4. Wody	10
2.1.5. Gleby	11
2.2. Dziedzictwo kulturowe.....	11
2.3. Obiekty i tereny	13
2.4. Infrastruktura społeczna	16
2.4.1. Oświata i wychowanie	16
2.4.2. Kultura i sport.....	16
2.4.3. Opieka społeczna i ochrona zdrowia.....	16
2.4.4. Bezpieczeństwo publiczne	16
2.5. Organizacje	17
2.6. Infrastruktura techniczna	17
2.6.1. Wodociągi	17
2.6.2. Kanalizacja	17
2.6.3. Gospodarka odpadami stałymi	17
2.6.4. Zaopatrzenie w energię elektryczną, gaz i ciepło	18
2.6.5. Internet, telefon	18
2.6.6. Drogi i komunikacja.....	18
2.7. Gospodarka, rolnictwo.....	18
2.7.1. Bezrobocie.....	18
2.7.2. Rolnictwo	19
2.7.3. Przedsiębiorstwa.....	20
2.8. Ocena zasobów miejscowości Górka Duchowna.....	20
3. OCENA MOCNYCH I SŁABYCH STRON MIEJSCOWOŚCI, W KTÓREJ BĘDZIE REALIZOWANA OPERACJA	22
4. OPIS PLANOWANYCH ZADAŃ INWESTYCYJNYCH I PRZEDSIĘWZIĘĆ AKTYWIZUJĄCYCH SPOŁECZNOŚĆ LOKALNĄ W OKRESIE CO NAJMNIJ 7 LAT OD DNIA PRZYJĘCIA PLANU ODNOWY MIEJSCOWOŚCI, W KOLEJNOŚCI WYNIKAJĄCEJ Z PRZYJĘTYCH PRIORYTETÓW ROZWOJU MIEJSCOWOŚCI, Z PODANIEM SZACUNKOWYCH KOSZTÓW ICH REALIZACJI	23
4.1. Cele rozwojowe – priorytety rozwoju miejscowości	23
4.2. Opis planowanych zadań i przedsięwzięć w latach 2015 – 2023.....	23
4.3. Hierarchizacja zadań i przedsięwzięć.....	26

5.	OPIS I CHARAKTERYSTYKA OBSZARÓW O SZCZEGÓLNYM ZNACZENIU DLA ZASPOKOJENIA POTRZEB MIESZKAŃCÓW, SPRZYJAJĄCYCH NAWIĄZYWANIU KONTAKTÓW SPOŁECZNYCH, ZE WZGLĘDU NA ICH POŁOŻENIE ORAZ CECHY FUNKCJONALNO – PRZESTRZENNE, W SZCZEGÓLNOŚCI POPRZEZ ODNAWIANIE LUB BUDOWĘ PLACÓW PARKINGOWYCH, CHODNIKÓW LUB OŚWIETLENIA ULICZNEGO.....	27
6.	WDRAŻANIE, MONITORING, OCENA I AKTUALIZACJA PLANU ODNOWY MIEJSCOWOŚCI	28
7.	SPIS TABEL.....	29
8.	SPIS WYKRESÓW	29
9.	SPIS RYSUNKÓW	29

WSTĘP

Plan Odnowy Miejscowości Górka Duchowna jest dokumentem strategicznym, określającym kierunki rozwoju miejscowości na lata 2015 – 2023. To plan zamierzeń mieszkańców Górki Duchownej i należy go traktować jako dokument pomocniczy przy podejmowaniu decyzji dotyczących wsi, zarówno przez władze sołectwa, jak i władze gminy. Jego wykonanie zależy od wielu czynników, a zawarte w nim projekty i przedsięwzięcia będą z pewnością modyfikowane stosownie do zmieniających się uwarunkowań wewnętrznych, jak i zewnętrznych oraz pojawiających się nowych możliwości finansowania.

Zgodnie z Rozporządzeniem Ministra Rolnictwa i Rozwoju Wsi z dnia 14 lutego 2008 roku w sprawie szczegółowych warunków i trybu przyznawania pomocy finansowej w ramach działania „Odnowa i rozwój wsi” objętego Programem Rozwoju Obszarów Wiejskich na lata 2007 – 2013 (t.j. Dz. U. z 2013 r., poz. 501 ze zm.), plan odnowy miejscowości powinien zawierać w szczególności:

- charakterystykę miejscowości, w której będzie realizowana operacja,
- inwentaryzację zasobów służących odnowie miejscowości,
- ocenę mocnych i słabych stron miejscowości, w której będzie realizowana operacja,
- opis planowanych zadań inwestycyjnych i przedsięwzięć aktywizujących społeczność lokalną w okresie co najmniej 7 lat od dnia przyjęcia planu odnowy miejscowości, w kolejności wynikającej z przyjętych priorytetów rozwoju miejscowości, z podaniem szacunkowych kosztów ich realizacji,
- opis i charakterystykę obszarów o szczególnym znaczeniu dla zaspokojenia potrzeb mieszkańców, sprzyjających nawiązywaniu kontaktów społecznych, ze względu na ich położenie oraz cechy funkcjonalno – przestrzenne, w szczególności poprzez odnawianie lub budowę placów parkingowych, chodników lub oświetlenia ulicznego.

Plan Odnowy Miejscowości Górka Duchowna na lata 2015 – 2023 spełnia wymagania, stawiane przez wskazane powyżej rozporządzenie. Zawiera charakterystykę miejscowości, inwentaryzację jej zasobów wraz z oceną słabych i mocnych stron. Poprzez konsultacje przeprowadzone z mieszkańcami, opracowana została wizja rozwoju miejscowości, cel ogólny oraz cele szczegółowe wraz z priorytetami rozwoju, służącymi odnowie miejscowości. W dokumencie znalazł się również opis i charakterystyka obszarów o szczególnym znaczeniu dla zaspokojenia potrzeb mieszkańców.

Zasadniczy wkład w powstanie i kształt niniejszego dokumentu wnieśli mieszkańcy Górki Duchownej, którzy brali udział m.in. w określeniu mocnych i słabych stron miejscowości, ustalaniu celów oraz wyborze projektów do realizacji.

Plan Odnowy Miejscowości Górka Duchowna na lata 2015 – 2023 podlega przyjęciu przez Zebranie Wiejskie Sołectwa Górka Duchowna oraz zatwierdzeniu przez Radę Gminy Lipno.

1. CHARAKTERYSTYKA MIEJSCOWOŚCI, W KTÓREJ BĘDZIE REALIZOWANA OPERACJA

1.1. Położenie i powierzchnia

Miejscowość Górka Duchowna położona jest w południowo – zachodniej części województwa wielkopolskiego, w powiecie leszczyńskim. Jest jednym z 15 sołectw Gminy Lipno i leży na północny - wschód od miejscowości Lipno, przy linii kolejowej Wrocław - Poznań. W latach 1975 – 1998 miejscowość administracyjnie należała do województwa leszczyńskiego. Sołectwo Górka Duchowna obejmuje wieś Górka Duchowna.

Położenie miejscowości Górka Duchowna w Gminie Lipno przedstawia Rysunek 1.

Rysunek 1. Położenie miejscowości Górka Duchowna w Gminie Lipno



Źródło: Urząd Gminy w Lipnie

Odległość wsi do ważniejszych ośrodków miejskich wynosi:

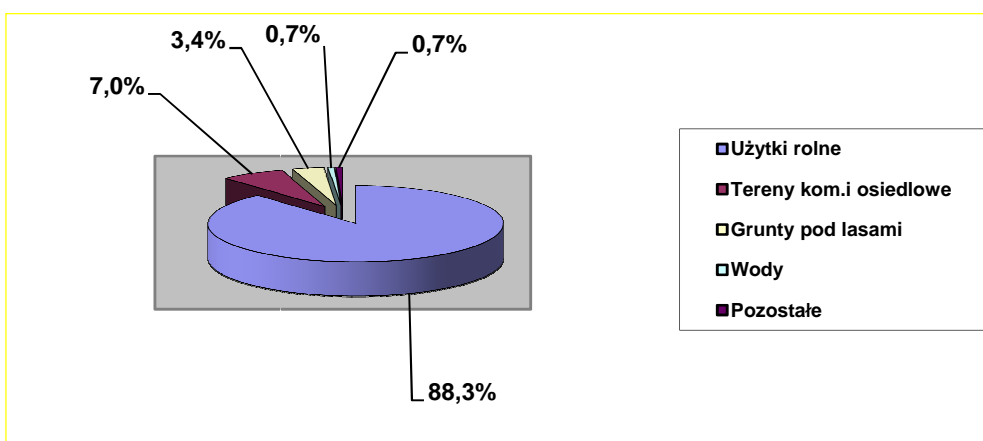
- Leszno – 15 km,
- Poznań – 66 km,
- Wrocław – 113 km,
- Warszawa – 368 km.

Powierzchnia Górki Duchownej obejmuje 783,55 ha, w tym:

- użytki rolne – 691,86 ha (88,30%),
- grunty pod lasami – 26,31 ha (3,35%),
- tereny komunikacyjne i osiedlowe – 54,83 ha (7,00%),
- wody – 5,22 ha (0,67%),
- pozostałe – 5,33 ha (0,68%).

Powierzchnia sołectwa stanowi zaledwie 7,58% powierzchni całej Gminy Lipno. Dane procentowe obrazuje Wykres 1.

Wykres 1. Rodzaje gruntów w Górcie Duchownej

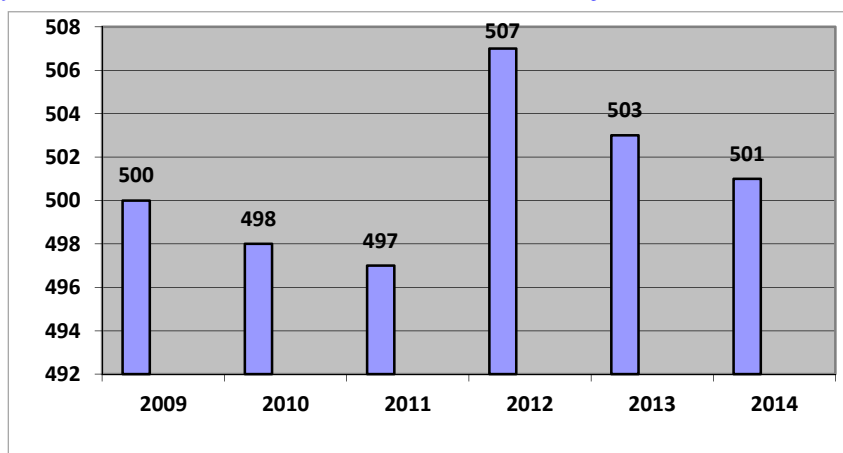


Źródło: Urząd Gminy w Lipnie

1.2. Ludność

Mieszkańcy Górki Duchownej stanowią ok. 6,88% mieszkańców całej Gminy Lipno. Na terenie wsi w dniu 30.11.2014r. mieszkało 501 osób, w tym 233 mężczyzn i 288 kobiet. Dane przedstawia Wykres 2.

Wykres 2. Liczba ludności w Górcie Duchownej w latach 2009-2014



Źródło: Urząd Gminy w Lipnie

1.3. Historia^{1,2}

Górka Duchowna należy do najstarszych osad na terenie gminy Lipno. Początkowo była ona własnością rycerską, a w 1181r. nadana została Benedyktom z Lubinia. Stąd nazywaną ją także Górką Lubińską lub Mniszą. Nadanie zostało ponowione w 1230r. Po kasacie pruskiej z 1794r. stała się własnością niemiecką. W 1846r. Górka Duchowna z Targowiskiem i Kolonią Rathenfeld stanowiła własność Bojana. Natomiast w 1881r. przeszła w ręce Reinholda Gustorfa i pozostała w nich do II wojny światowej. W 1939r. stanowiła własność Niemki Margarethe von Gustrof.

Prof. Andrzej Wędzki podaje nazwę źródłową Górki Duchownej jako Gorcha, a za pierwszą wzmiankę źródłową wymienia rok 1258. Słownik Królestwa Polskiego i innych krajów słowiańskich z 1881r. podaje, że wieś znajdowała się wówczas w powiecie kościańskim, posiadała 20 dymów, 142 mieszkańców i wszyscy byli katolikami.

W 1887r. gdy powstawał powiat śmigieński, objął on swoim zasięgiem Górkę Duchowną aż do jego likwidacji, tj. 1 kwietnia 1932r. Potem była ona krótko znów częścią powiatu kościańskiego i w 1934r. została włączona do powiatu leszczyńskiego.

W latach 1854 – 57 powstała linia kolejowa relacji Wrocław – Poznań przebiegająca przez miejscowość. Natomiast przystanek kolejowy, na którym zatrzymują się pociągi został wybudowany dopiero w 1925r.

Po II wojnie światowej ponemiecki majątek rozparcelowano. Parcelanci założyli Rolniczą Spółdzielnię Produkcyjną, która istnieje do dziś. Pałac przeznaczano na szkołę, a budynek dawnej szkoły na przedszkole. Tamtejszy pałac zbudowano pod koniec XIX wieku, który następnie w wieku XIX został powiększony o boczne piętrowe skrzydła. Cały obiekt jest kształcie litery L.

W miejscowości Górka Duchowna znajduje się znane w regionie Sanktuarium Matki Bożej Pocieszenia. Istnieje podanie, mówiące o tym, że w XII wieku odbyła się tutaj bitwa. Zginęło wówczas wielu wojowników, których pochowano we wspólnej mogile na wzgórzu. Kilkanaście lat później na miejscu mogiły benedyktyni postawili drewnianą kapliczkę. Parafia powstała prawdopodobnie już na przełomie wieku XIII i XIV, choć pierwsza wzmianka o proboszczu podchodzi dopiero z roku 1400. Od 1410r. w tutejszym kościele znajduje się łaskami słynący obraz Matki Boskiej Pocieszenia. Przywieziony on został przez benedyktynów z Lubinia w czasie zarazy i pozostał tu na stałe. W XV i XVI wieku Górka stała się miejscem pielgrzymkowym. Przybywali tu wierni z całej Polski, w tym wiele znanych osób m.in.: św. Stanisław Kostka. Tu także przez ponad rok mieszkał i pracował a następnie zmarł błogosławiony Edmund Bojanowski.

W roku 1927 wybuchł pożar w kaplicy, który nie oszczędził cudownego obrazu. Nie naruszone zostały jedynie złote sukienki, korona, srebrna rama i wota. Artysta malarz Marian Szczurkowski uczeń Jana Matejki, wykonał wierną kopię obrazu, którą poświęcono uroczyscie w 1928 roku.

W latach okupacji obraz zachował się za uszkodzoną celowo zasłoną i uszedł uwagi okupanta lecz 21 września 1964r. doszło do świętokradztwa. Zrabowano wówczas wszystkie wota, a obraz porzucono w pobliżu torów kolejowych. Czyn ten poruszył pielgrzymów i dzięki ich ofiarności w 1966r., obraz odnowiono i wykonano nową srebro – złotą sukienkę. Jeszcze w tym samym roku arcybiskup Antoni Baraniak dokonał uroczystej koronacji cudownego obrazu papieskimi koronami.

¹ Jędraś S., Gmina Lipno, Leszno 2008, str. 199 – 201.

² www.adalbertus.katowice.opoka.org.pl/gorka.html

Rysunek 2. Pałac - dwór rodziny Gustorf, lata 1915 – 1920



Źródło: http://fotopolska.eu/zdjecia/m11487,Gorka_Duchowna.html?zdjeciaOd=1900&zdjeciaDo=1918&sortuj=dataWykonania

Rysunek 3. Sanktuarium Matki Bożej Pocieszenia, lata 1918-1935



Źródło: http://fotopolska.eu/zdjecia/m11487,Gorka_Duchowna.html?zdjeciaOd=1918&zdjeciaDo=1939&sortuj=dataWykonania

1.4. Struktura przestrzenna

Główna część wsi ma układ północ - południe. Od głównej drogi biegnącej z Żakowa w kierunku miejscowości Sierpowo odchodzą dwie uliczki, jedna prowadzi do stacji kolejowej, a druga biegnie w kierunku miejscowości Sulejewo. Droga prowadząca do stacji kolejowej jest zabudowana tylko w części początkowej. Natomiast przy drodze prowadzącej do miejscowości Sulejewo znajdują się liczne zabudowania, w tym obiekty Rolniczej Spółdzielni Produkcyjnej, stacja uzdatniania wody oraz zabytkowy pałac wraz z parkiem, który obecnie pełni funkcję szkoły. Jest to obiekt wpisany do rejestru zabytków pod nr 318/Wlkp/A z 16.05.2006. Korpus główny budynku posiada płytki ryzalit zamknięty półokrągłym naczółkiem i poprzedzony murem gankiem wejścia.

Zabudowa wsi to głównie budynki jednorodzinne, murowane, pochodzące w większości z czasów po II wojnie światowej.

Przy głównej drodze w centrum wsi znajduje się budynek oddziału przedszkola wraz z placem zabaw dla dzieci, świetlica wiejska oraz przylegająca do niej remiza strażacka a także sklep spożywczy. W roku 2014r. przeprowadzono remont świetlicy polegający na wymianie pokrycia dachowego oraz dociepleniu ścian. Na szczególną uwagę zasługuje położony w północnej części wsi na wzgórzu Kościół Parafialny P.W. Matki Boskiej Pocieszenia i św. Michała Archanioła wraz z przylegającym do niego parkiem.

Na północ od miejscowości znajdują się zabudowania zwane potocznie przez mieszkańców Huby Góreckie.

Rysunek 4. Górka Duchowna z lotu ptaka



Źródło: <https://www.google.pl/maps/@51.9573011,16.5827157,2645m/data=!3m1!1e3>

2. INWENTARYZACJA ZASOBÓW SŁUŻĄCYCH ODNOWIE MIEJSCOWOŚCI

2.1. Zasoby przyrodnicze

2.1.1. Lasy i obszary chronione

Na terenie miejscowości lasy i grunty leśne zajmują 23,92 ha, co stanowi 3,05% całej powierzchni Górki Duchownej. Natomiast na 2,39 ha znajdują się grunty zadrzewione i zakrzewione.

Drzewostan leśny całej Gminy Lipno charakteryzuje się dużym zróżnicowaniem wiekowym. Najliczniejszą grupą wiekową są drzewa w przedziale wiekowym od 41 do 60 lat. Głównym gatunkiem tworzącym lasy jest sosna zwyczajna, która stanowi ponad 60% ogółu. Do 10% zajmują olsze, natomiast ok. 7% stanowią brzozy brodawkowate, dęby szypułkowe i bezszypułkowe oraz jesiony wyniosłe. W małym procencie składnikiem lasów jest: buk zwyczajny, świerk pospolity, modrzew, daglezja, grab, topola biała. Występują tu również fragmenty lasu z gatunkami obcymi, takimi jak np. dąb czerwonny.

W części miejscowość Górka Duchowna objęta jest zasięgiem Obszaru Chronionego Krajobrazu III Krzywińsko – Osieckiego. Na terenie wsi znajduje się zabytkowy pałac oraz kościół wraz otaczającym go parkiem.

2.1.2. Ukształtowanie terenu, budowa geologiczna i surowce mineralne

Miejscowość objęta jest zasięgiem makroregionu – Pojezierze Leszczyńskie i jego mezoregionem o nazwie Pojezierze Krzywińskie. Zróżnicowany krajobraz tego terenu jest efektem działalności lądolodu zlodowacenia bałtyckiego – fazy leszczyńskiej, nadającego mu charakter młodoglacjalny.

Pod względem budowy geologicznej wieś Górka Duchowna, jak i cała Gmina Lipno, położona jest w północnej części Monokliny Przedsudeckiej. Podłoże składa się z osadów karbońskich, permskich i mezozoicznych, które przykryte są przez osady trzeciorzędowe i czwartorzędowe. Te ostatnie całkowicie pokrywają teren gminy oraz miejscowości i są pozostałością zlodowacenia bałtyckiego i środkowopolskiego.

2.1.3. Warunki klimatyczne

Wieś Górka Duchowna, podobnie jak cała Gmina Lipno znajduje się w strefie klimatu umiarkowanego, na obszarze ścierania się wpływów łagodnego klimatu oceanicznego i kontynentalnego. Dominujący wpływ ma tutaj klimat oceaniczny. Zimy są łagodne i krótkie. Długość okresu zimowego określa się na 75 dni. Lato trwa średnio 90 dni. Średnia temperatura w ciągu roku wskazuje ok. +8°C. Okres wegetacyjny trwa ok. 210 dni.

2.1.4. Wody

Przez obszar Gminy Lipno przebiega dział wodny II rzędu, rozgraniczający jej tereny na dwie części. Tereny wschodnie należą do zlewni Warty, natomiast część zachodnia to zlewnia Baryczy, Krzyckiego Rowu i Obrzycy, odprowadzające swoje wody do Odry.

Południowe krańce gminy obejmują obszar zlewni Rowu Polskiego. Dodatkowo przez południowo – zachodnią część gminy ciągnie się dział wodny IV rzędu.

Teren Górki Duchownej należy do zlewni rzeki Warty. Występują tu rowy melioracji wodnych szczegółowych w zlewni Samicy Leszczyńskiej, administrowane przez miejscową spółkę wodną zrzeszoną w Rejonowym Związku Spółek Wodnych w Lesznie. Na obszarze wsi brak jest jezior. W parku przy szkole znajdują się 2 stawy.

Występuje tutaj trzeciorzędowe piętro wodonośne, związane z piaszczysto – żwirowymi utworami miocenu i oligocenu. Ze struktur trzeciorzędowych zaopatrywane jest ujęcie wody znajdujące się na terenie wsi, przy drodze powiatowej prowadzącej do miejscowości Sulejewo. Stacja uzdatniania wody zaopatruje w wodę pitną mieszkańców Górki Duchownej.

2.1.5. Gleby

Prawie 88,30% powierzchni Górki Duchownej zajmują użytki rolne. Przeważają gleby klasy IVA. Brak jest gruntów klasy bonitacyjnej I i II.

W całej gminie przeważają gleby typu pseudobielicowe i piaszkowe o kompleksach przydatności rolniczej żytnim słabym, dobrym i bardzo dobrym.

2.2. Dziedzictwo kulturowe

Na terenie miejscowości znajdują się obiekty wpisane do rejestru i ewidencji zabytków.

Obiekty wpisane do rejestru zabytków:

- Kościół Parafialny P.W. Matki Boskiej Pocieszenia i św. Michała Archanioła, własność – Parafia Rzymskokatolicka Górka Duchowna, czas powstania – XV/XVI w., nr rej.: 30 z 25.01.1932 r.
¹Proboszcz – bendetyktyn wzmiankowany jest w 1400r. Data funkcji obecnego kościoła nie jest znana. W 1610r. wymieniony jest kościół murowany. W 1691r. wybuchł pożar w kościele. W 1700r. został odnowiony oraz odbudowano kaplicę północną p.w. św. Anny. W 1760r. nastąpiła dobudowa kaplicy południowej p.w. Matki Boskiej Pocieszenia. W 1903r. dobudowano wieżę, a w latach 1948 – 1958 kruchtanki. Obecny kościół jest murowany z cegły, tynkowany. Założony został na planie prostokąta, zamknięty węższym wydzielonym prezbiterium. Okna w kościele są witrażowe, półkoliście zamknięte. Wysoka neobarokowa wieża stanowi ozdobę kościoła. Zbudowano ją w latach 1902 – 1903. Główny ołtarz pochodzi z początku II połowy XVIII wieku, jest późnobarokowy z rzeźbami. W południowej kaplicy znajduje się drugi boczny ołtarz z łaskami słynącym obrazem Matki boskiej Pocieszenia z Dzieciątkiem z XV wieku.

¹Jędraś S., op. cit., str. 203 – 204.

Rysunek 5. Kościół Parafialny P.W. Matki Boskiej Pocieszenia i św. Michała Archanioła



Źródło: Urząd Gminy w Lipnie

- Pałac w zespole pałacowo – folwarcznym (obecnie szkoła) wraz z parkiem, własność – prywatna, czas powstania – 1873r., nr rej.: 318/Wlkp/A z 16.05.2006r.

Rysunek 6. Pałac w zespole pałacowo – folwarcznym (obecnie szkoła)



Źródło: Urząd Gminy w Lipnie

2.3. Obiekty i tereny

W omawianej miejscowości znajdują się następujące obiekty i tereny:

Obiekty:

- kościół Parafialny P.W. Matki Boskiej Pocieszenia i św. Michała Archanioła, XV/XVI w.,
- pałac w zespole pałacowo – folwarcznym (obecnie szkoła) z 1873r.,
- 4 kapliczki,

Rysunek 7. Kapliczka z 1945r.



Źródło: Urząd Gminy Lipno

- sklep spożywczy,
- cmentarz,
- świetlica wiejska z remizą,

Rysunek 8. Świetlica wiejska i remiza strażacka



Źródło: Urząd Gminy Lipno

- oddział przedszkola,

Rysunek 9. Oddział przedszkola



Źródło: Urząd Gminy Lipno

- plac zabaw dla dzieci,

Rysunek 10. Plac zabaw dla dzieci



Źródło: Urząd Gminy Lipno

- trawiaste boisko sportowe, usytuowane przy cmentarzu.

Tereny:

- zabytkowy park z 2 poł. XIX w.,
- 2 stawy,
- szlak pieszy – niebieski, który biegnie od Kaszczoru aż do Leszna. Szlak ten na całej długości ma 62,6 km, w tym na terenie Gminy Lipno - 18,8 km,
- szlak rowerowy nr 5: Leszno - Klonówiec – Górką Duchowną – Radomicko – Leszno. Długość szlaku to ok. 34 km, w tym na terenie Gminy Lipno - ok. 25 km.

Niewielka część Górką Duchownej posiada miejscowy plan zagospodarowania przestrzennego, jest to 0,8501 ha. Plan obejmuje tereny przeznaczone pod zabudowę mieszkaniowo – usługową oraz tereny rezerwy pod komunikację publiczną.

2.4. Infrastruktura społeczna

2.4.1. Oświata i wychowanie

Na terenie miejscowości są placówki oświatowe. Dzieci i młodzież uczęszczają do Szkoły Podstawowej im. bł. Edmunda Bojanowskiego w Górcie Duchownej (31 dzieci) i Gimnazjum im. gen. Dezyderego Chłapowskiego w Lipnie (27 osób). Najmłodszy mieszkańcy wsi, uczęszczają do miejscowego przedszkola (18 dzieci).

2.4.2. Kultura i sport

Życie kulturalne na terenie miejscowości i całej gminy inicjuje, organizuje i koordynuje Gminny Ośrodek Kultury w Lipnie (GOK). W miejscowości znajduje się nowo wyremontowana świetlica wiejska wraz z remizą, która stanowi miejsce wspólnych spotkań mieszkańców.

Na terenie Gminy Lipno działa Gminna Biblioteka Publiczna w Lipnie oraz jej Filia w Wilkowicach. Mieszkańcy Górcy Duchownej korzystają z biblioteki w Lipnie.

Działalność sportową umożliwiają, znajdujące się na terenie gminy kluby sportowe:

- Uczniowski Klub Sportowy „Roszada” Lipno,
- Uczniowski Klub Sportowy „Junior” Lipno,
- Ludowy Uczniowski Klub Sportowy „Orzeł” Lipno,
- Ludowy Uczniowski Klub Sportowy „Korona” Wilkowice.

W miejscowości Lipno, znajduje się kompleks boisk sportowych, wybudowany w ramach programu „Moje Boisko – Orlik 2012”, z którego również korzystać mogą mieszkańcy Górcy Duchownej.

Na terenie Górcy Duchownej znajduje się plac zabaw dla dzieci oraz trawiaste boisko do piłki nożnej.

2.4.3. Opieka społeczna i ochrona zdrowia

Pomocą społeczną zajmuje się Gminny Ośrodek Pomocy Społecznej w Lipnie. Część mieszkańców Górcy Duchownej korzysta z tej formy pomocy.

Mieszkańcy korzystają z opieki zdrowotnej zapewnianej przez Niepubliczny Zakład Opieki Zdrowotnej w Lipnie, z punktem lekarskim w Wilkowicach. W Wilkowicach działa także Centrum Medyczno – Rehabilitacyjne „Dworek” Wilkowice. Natomiast w miejscowości Lipno funkcjonuje apteka.

2.4.4. Bezpieczeństwo publiczne

Nad bezpieczeństwem mieszkańców Górcy Duchownej czuwa Rewir Dzielnicowych w Lipnie.

Na terenie wsi funkcjonuje jednostka Ochotniczej Straży Pożarnej, która ma do dyspozycji remizę strażacką. Ochronę przeciwpożarową zapewniają jednostki z innych miejscowości gminy.

2.5. Organizacje

W Górcie Duchownej nie działają żadne organizacje. Natomiast na terenie gminy funkcjonują: Koła Gospodyń Wiejskich, Kluby Złotej Jesieni, Klub Seniora oraz Koło Polskiego Związku Emerytów, Rencistów i Inwalidów.

Przy Gminnym Ośrodku Kultury w Lipnie, prężnie działa Towarzystwo Śpiewu „Rapsodia”. W Mórkowie funkcjonuje Stowarzyszenie „Kolory”. Natomiast w Targowisku Stowarzyszenie „Bursztyn”.

2.6. Infrastruktura techniczna

2.6.1. Wodociągi

Miejscowość zwodociągowana jest w 95%. Długość sieci wodociągowej wynosi 3,6 km, a liczba przyłączy 138 szt. Zaopatrzenie w wodę odbywa się z ujęcia wody w Górcie Duchownej. Operatorem sieci wodociągowej i stacji uzdatniania wody jest Miejskie Przedsiębiorstwo Wodociągów i Kanalizacji Sp. z o.o. w Lesznie.

2.6.2. Kanalizacja

Górka Duchowna nie posiada sieci kanalizacji sanitarnej. Posesje zaopatrzone są w zbiorniki bezodpływowe. Usuwanie ścieków odbywa się poprzez wywóz przez firmy koncesjonowane do stacji zlewczej ścieków w Maryszewicach lub na oczyszczalnię ścieków w Henrykowie.

2.6.3. Gospodarka odpadami stałymi

W Górcie Duchownej, jak i w całej gminie funkcjonuje selektywna zbiórka odpadów, tzw. „system workowy”, która obejmuje tworzywa sztuczne, szkło kolorowe, szkło białe oraz makulaturę. System zbierania odpadów komunalnych zmieszanych, pochodzących z gospodarstw domowych oparty jest na gromadzeniu ich w typowych pojemnikach.

Na terenie Gminy Lipno prowadzona jest również selektywna zbiórka: baterii, akumulatorów małogabarytowych oraz przeterminowanych leków. Dwa razy w roku organizowana jest zbiórka zużytego sprzętu elektrycznego i elektronicznego. Gmina dofinansowuje także utylizację odpadów zawierających azbest, zgodnie z przyjętym „Programem utylizacji azbestu”.

Gospodarowaniem odpadami komunalnymi na terenie Gminy Lipno zajmuje się Komunalny Związek Gmin Regionu Leszczyńskiego z siedzibą w Lesznie.

2.6.4. Zaopatrzenie w energię elektryczną, gaz i ciepło

Na terenie Gminy Lipno znajdują się stacje transformatorowe zasilające w energię elektryczną istniejących odbiorców. Zasilanie przedmiotowych stacji odbywa się poprzez Główny Punkt Zasilania 110/15 GPZ Śmigiel. Wszyscy mieszkańcy Górki Duchownej są zaopatrzeni w energię elektryczną.

W miejscowości nie ma sieci gazowej. Mieszkańcy korzystają z gazu butlowego. Na obszarze wsi nie funkcjonuje również sieć ciepłownicza. Zaopatrzenie mieszkańców oparte jest na źródłach indywidualnych. W przeważającej części, źródłem ciepła jest węgiel kamienny.

2.6.5. Internet, telefon

Dostęp do sieci telefonicznej posiadają prawie wszyscy mieszkańcy Górki Duchownej. Miejscowość leży w zasięgu sieci wszystkich polskich operatorów telefonii komórkowej. Istnieje także dobry dostęp do Internetu.

2.6.6. Drogi i komunikacja

Przez obszar Górki Duchownej przebiegają następujące drogi:

- gminne nr: 712863P Górka Duchowna – Sierpowo (granica Gminy Śmigiel); 712864P Górka Duchowna – Olszewo (granica Gminy Śmigiel); 712865P Górka Duchowna;
- powiatowe nr: 4757P Radomicko – Targowisko – Górka Duchowna – Sulejewo do granicy z Gminą Osieczna; 4766P Górka Duchowna – Żakowo do drogi powiatowej nr 4767P.

Na terenie miejscowości przebiega linia kolejowa relacji Poznań – Wrocław z przystaniem kolejowym w Górcie Duchownej, nie ma natomiast sieci komunikacyjnej PKS.

2.7. Gospodarka, rolnictwo

2.7.1. Bezrobocie

W związku z brakiem danych, opisujących strukturę bezrobocia dla mieszkańców Górki Duchownej, poniżej krótko scharakteryzowano populację osób bezrobotnych w Gminie Lipno, wg stanu na dzień 30.09.2014 r.

Od początku 2014 r. w PUP w Lesznie zarejestrowało się 282 mieszkańców Gminy Lipno, w tym 144 kobiety i 138 mężczyzn. W tym samym czasie pracę podjęło 144 bezrobotnych. Na koniec września 2014 r. w ewidencji osób bezrobotnych zarejestrowanych było 201 mieszkańców Gminy Lipno. Prawo do zasiłku dla bezrobotnych posiadały 33 osoby (16,4% ogółu bezrobotnych).

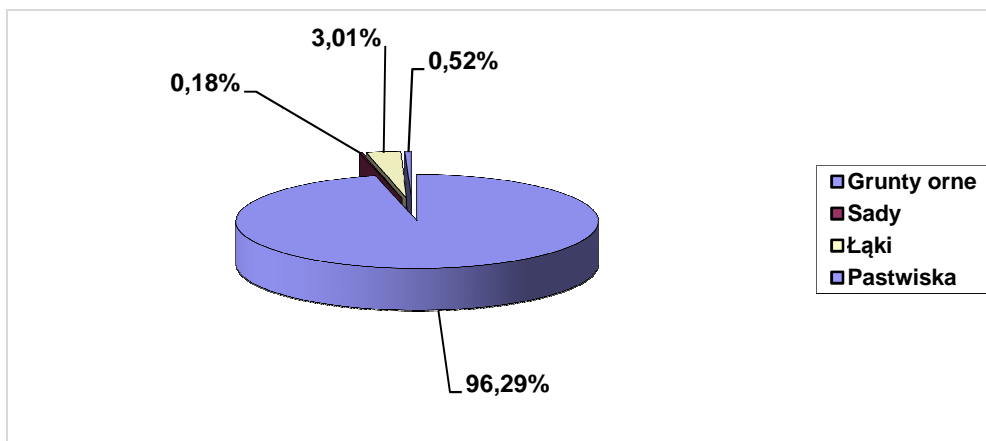
Długotrwale bezrobotni stanowią 31,3 % ogółu, co oznacza, że 63 osoby ponad rok pozostają bez pracy. Większość bezrobotnych z Gminy Lipno to osoby młode w wieku 18-34 lata (54,2% ogółu bezrobotnych). Pod względem poziomu wykształcenia największą populacją są bezrobotni z wykształceniem zasadniczym zawodowym – 61 osób (30,3% ogółu bezrobotnych).

2.7.2. Rolnictwo

Jak już wspomniano na wstępie opracowania, użytki rolne zajmują 691,86 ha, co stanowi 88,30% powierzchni wsi. Przeważają gleby klasy IVA.

W strukturze użytków rolnych zdecydowanie przeważają grunty orne, które zajmują 96,29% ich powierzchni. Zdecydowana większość gruntów stanowi własność prywatną. Strukturę użytków rolnych prezentuje Wykres 3.

Wykres 3. Struktura użytków rolnych w Górcie Duchownej



Źródło: Urząd Gminy w Lipnie

Rolnicy nastawieni są przede wszystkim na uprawę zbóż i chów trzody chlewnej. Jednakże praca w rolnictwie nie stanowi głównego źródła utrzymania dla ich właścicieli. Strukturę gospodarstw przedstawia Tabela 1.

Tabela 1. Struktura gospodarstw w Górcie Duchownej

Wielkość gospodarstwa w ha	Liczba gospodarstw	Powierzchnia w ha
1-2	10	13,91
2-5	4	13,05
5-7	1	6,26
7-10	3	24,18
10-15	6	77,24
15 i więcej	4	90,84
do 1 ha	15	9,91
Razem	43	235,39

Źródło: Urząd Gminy w Lipnie

2.7.3. Przedsiębiorstwa

W Górcie Duchownej nie ma rozwiniętego przemysłu. Działalność gospodarczą prowadzi kilka podmiotów gospodarczych, w następującym zakresie:

- handel (2),
- usługi (5),
- transport (1),
- mechanika pojazdowa (1).

2.8. Ocena zasobów miejscowości Górka Duchowna

Dla właściwej oceny zasobów miejscowości Górka Duchowna, pogrupowano poszczególne zasoby i dokonano ich oceny pod kątem znaczenia dla wsi. Wyniki oceny zawiera Tabela 2.

Tabela 2. Ocena zasobów miejscowości Górka Duchowna

Rodzaj zasobu	Brak zasobu	Jest o małym znaczeniu	Jest o dużym znaczeniu
Środowisko przyrodnicze:			
Walory krajobrazu			X
Walory świata roślinnego i zwierzęcego			X
Wody		X	
Gleby		X	
Kopaliny, surowce mineralne	X		
Dziedzictwo kulturowe, zabytki:			
Walory architektury wiejskiej		X	
Zabytki			X
Tradycje i obrzędy wiejskie			X
Znane postacie we wsi, autorytety			X
Legendy, podania i fakty historyczne			X
Zespoły artystyczne	X		
Gospodarka, rolnictwo:			
Lokalne zakłady pracy			X
Specyficzne w skali regionu produkty		X	
Znaczące gospodarstwa rolnicze			X
Infrastruktura techniczna:			
Infrastruktura wodociągowa			X
Infrastruktura kanalizacyjna	X		
Infrastruktura drogowa			X
Infrastruktura gazociągowa	X		
Sieć internetowa i telefoniczna		X	
Infrastruktura społeczna:			
Ochotnicza Straż Pożarna		X	
Koło Gospodyń Wiejskich	X		
Związki, stowarzyszenia, kluby	X		
Szkoły			X
Świetlice wiejskie			X
Ośrodki zdrowia	X		
Inne	X		
Obiekty i tereny:			
Tereny pod zabudowę mieszkaniową		X	
Tereny dla działalności gospodarczej	X		
Miejsca sportu i rekreacji		X	
Place i miejsca publicznych spotkań			X

Źródło: Konsultacje z mieszkańcami

3. OCENA MOCNYCH I SŁABYCH STRON MIEJSCOWOŚCI, W KTÓREJ BĘDZIE REALIZOWANA OPERACJA

W poniższej tabeli zawarto zestawienie silnych i słabych stron miejscowości oraz szans i zagrożeń.

Tabela 3. Analiza SWOT

<p style="text-align: center;">Silne strony</p> <ul style="list-style-type: none"> • placówki oświatowe (szkoła, przedszkole) • położenie przy linii kolejowej relacji Poznań -Wrocław • dobrze rozwinięta sieć elektroenergetyczna i telefoniczna • aktywni i życzliwi mieszkańcy • wyremontowana świetlica wiejska • system segregacji odpadów • dobry stan środowiska naturalnego • cenne zasoby historyczne 	<p style="text-align: center;">Słabe strony</p> <ul style="list-style-type: none"> • niska jakość życia w aspekcie kulturalnym • brak pełnej infrastruktury technicznej (kanalizacja, chodniki, drogi, oświetlenie uliczne) • brak połączeń PKS
<p style="text-align: center;">Szanse</p> <ul style="list-style-type: none"> • możliwość uzyskania dofinansowania ze źródeł zewnętrznych • pobudzanie aktywności wśród mieszkańców • integracja mieszkańców • tworzenie miejsc pracy 	<p style="text-align: center;">Zagrożenia</p> <ul style="list-style-type: none"> • wzrost świadczeniobiorców korzystających z usług Gminnego Ośrodka Pomocy Społecznej w Lipnie • rosnące patologie społeczne • brak miejsc pracy dla absolwentów szkół i uczelni wyższych

Źródło: Konsultacje z mieszkańcami

4. OPIS PLANOWANYCH ZADAŃ INWESTYCYJNYCH I PRZEDSIĘWZIĘĆ AKTYWIZUJĄCYCH SPOŁECZNOŚĆ LOKALNĄ W OKRESIE CO NAJMNIJ 7 LAT OD DNIA PRZYJĘCIA PLANU ODNOWY MIEJSCOWOŚCI, W KOLEJNOŚCI WYNIKAJĄCEJ Z PRZYJĘTYCH PRIORYTETÓW ROZWOJU MIEJSCOWOŚCI, Z PODANIEM SZACUNKOWYCH KOSZTÓW ICH REALIZACJI

Góra Duchowna dzięki działaniom własnym, wspomagany przez Gminę Lipno oraz fundusze zewnętrzne może stać się atrakcyjnym miejscem zamieszkania. Wizja rozwoju miejscowości jest następująca:

„Pragniemy uczynić naszą wieś atrakcyjnym miejscem zamieszkania oraz stworzyć przyjazny jej wizerunek dla mieszkańców i turystów”

4.1. Cele rozwojowe – priorytety rozwoju miejscowości

W wyniku konsultacji z mieszkańcami Górki Duchownej, wypracowano cel ogólny oraz cele szczegółowe rozwoju miejscowości. Przyjęte cele, bezpośrednio nawiązują do wizji rozwoju miejscowości. Realizacja projektów, prowadząca do osiągnięcia celów, doprowadzi wieś do osiągnięcia statusu określonego w wizji.

CEL OGÓLNY:

POPRAWA JAKOŚCI ŻYCIA MIESZKAŃCÓW GÓRKI DUCHOWNEJ

CELE SZCZEGÓŁOWE:

1. Rozwój życia społeczno – kulturalnego i zwiększenie aktywności mieszkańców

2. Poprawa bezpieczeństwa mieszkańców

4.2. Opis planowanych zadań i przedsięwzięć w latach 2015 – 2023

W ramach opisanych powyżej celów, mieszkańcy wskazali do realizacji następujące zadania i przedsięwzięcia:

**Cel szczegółowy 1
Rozwój życia społeczno – kulturalnego i zwiększenie aktywności mieszkańców**

Projekt 1.1. Zagospodarowanie terenu przy placu zabaw.

Termin realizacji: 2016 r.
Szacunkowy koszt: 17.000 zł

Źródła finansowania: Budżet Gminy, Fundusz Sołecki.

W ramach Funduszu Sołeckiego w 2014 r. zakupiono i zamontowano stojak do koszykówki. W roku 2016 planuje się dokończyć zadanie i wykonać boisko z kostki brukowej bezfazowej.

Projekt 1.2. Dopuszczenie świetlicy wiejskiej.

Termin realizacji: 2016 – 2018 r.

Szacunkowy koszt: 20.000 zł

Źródła finansowania: Budżet Gminy, Fundusz Sołecki, Budżet Woj. Wlkp.

W ramach projektu planuje się zakup m.in.: nagłośnienia, stołu do ping ponga, stołu bilardowego, wyposażenia do kuchni oraz wykonanie wentylacji, założenie rolet na oknach. Elementy te pozwolą na lepsze wykorzystanie świetlicy wiejskiej.

Projekt 1.3. Organizacja imprez rekreacyjnych, sportowych i kulturalnych.

Termin realizacji: 2015 – 2023 r. (zadanie ciągłe)

Szacunkowy koszt: koszt ustalany corocznie

Źródła finansowania: Budżet Gminy, Fundusz Sołecki, sponsorzy, mieszkańcy.

W ramach zadania planuje się realizację takich imprez, jak: dożynki, rajd rowerowy, turnieje sportowe, imprezy integracyjne (np. Dzień Kobiet, Dzień Dziecka, Mikołajki, zabawy karnawałowe).

Projekt 1.4. Zagospodarowanie terenu wokół świetlicy wiejskiej.

Termin realizacji: 2016 – 2018 r.

Szacunkowy koszt: 30.000 zł

Źródła finansowania: Budżet Gminy, Fundusz Sołecki, Budżet Woj. Wlkp.

Miejszem realizacji projektu jest teren przylegający bezpośrednio do świetlicy wiejskiej. W 2014r. przeprowadzono remont świetlicy polegający na wymianie pokrycia dachowego oraz dociepleniu ścian. Nowo odnowiona świetlica zyskała nowy atrakcyjny wygląd, natomiast teren wokół niej pozostał bez zmian. Projekt zakłada m.in.: wybudowanie miejsc parkingowych, montaż obiektów małej architektury, posadzenie zieleni. Powyższe działania mają na celu dokonanie takich zmian otoczenia, które pozwolą na ujednoczenie wizerunku nowo wyremontowanej świetlicy wraz z terenem, przylegającym do niej.

Cel szczegółowy 2 Poprawa bezpieczeństwa mieszkańców

Projekt 2.1. Remonty dróg.

Termin realizacji: 2015 – 2019 r.

Szacunkowy koszt: 50.000 zł

Źródła finansowania: Budżet Gminy, Fundusz Sołecki, środki Unii Europejskiej, Budżet Powiatu.

Zadanie obejmuje wykonanie utwardzenia dróg gminnych i powiatowych oraz poboczy m.in.:

- pobocza przy drodze powiatowej w kierunku miejscowości Sierpowo,
- drogi gminnej przy posesjach nr 72 – 77,

za pomocą np. tłucznia lub innego materiału przeznaczonego do tego zadania.

Projekt 2.2. Budowa i przebudowa oświetlenia ulicznego.

Termin realizacji: 2015 – 2020 r.

Szacunkowy koszt: 120.000 zł

Źródła finansowania: Budżet Gminy, Fundusz Sołecki, Budżet Powiatu.

W ramach zadania planuje się wybudowanie oświetlenia ulicznego przy drogach gminnych i powiatowych m.in.:

- przy drodze powiatowej w kierunku Targowiska,
- przy drodze powiatowej w rejonie placu zabaw,
- na Hubach Góreckich,
- w rejonie posesji nr 27,

oraz przebudowę istniejącego na terenie miejscowości Górka Duchowna. Budowa nowego oświetlenia polegać będzie na uzyskaniu wszelkich niezbędnych dokumentów i wykonaniu oświetlenia w postaci postawienia słupów oświetleniowych. Natomiast przebudowa będzie dotyczyć istniejącego oświetlenia ulicznego, które np. koliduje z istniejącą lub planowaną infrastrukturą techniczną.

Projekt 2.3. Budowa i remont chodników.

Termin realizacji: 2016 – 2023 r.

Szacunkowy koszt: 220.000 zł

Źródła finansowania: Budżet Gminy, Fundusz Sołecki, Budżet Powiatu, środki Unii Europejskiej.

Zadanie obejmuje budowę i remont istniejących chodników przy drogach powiatowych oraz gminnych m.in. :

- remont chodnika przy drodze powiatowej przebiegającej w centrum wsi,
- budowę chodnika przy placu zabaw,
- budowę chodnika przy drodze gminnej w kierunku cmentarza.

Budowa chodników przyczyni się do zwiększenia bezpieczeństwa dla osób poruszających się w kierunku ważnych miejsc dla tutejszej społeczności, np. cmentarza, kościoła, przedszkola, parku, boiska sportowego.

Wszystkie podane powyżej koszty szacunkowe są kwotami brutto.

Poniższa tabela przedstawia schemat budowy Planu Odnowy Miejscowości Górka Duchowna.

Tabela 4. Schemat – budowa Planu Odnowy Miejscowości Górka Duchowna

Cel ogólny: Poprawa jakości życia mieszkańców Górki Duchownej	
Cele szczegółowe:	
1. Rozwój życia społeczno – kulturalnego i zwiększenie aktywności mieszkańców.	2. Poprawa bezpieczeństwa mieszkańców.
Projekty i przedsięwzięcia:	
1.1. Zagospodarowanie terenu przy placu zabaw.	2.1. Remonty dróg.
1.2. Doposażenie świetlicy wiejskiej.	2.2. Budowa i przebudowa oświetlenia ulicznego.
1.3. Organizacja imprez rekreacyjnych, sportowych i kulturalnych.	2.3. Budowa i remont chodników.
1.4. Zagospodarowanie terenu wokół świetlicy wiejskiej.	

Źródło: Opracowanie własne

4.3. Hierarchizacja zadań i przedsięwzięć

Wybór i hierarchizacja przedsięwzięć zostały przeprowadzone w następujący sposób. W pierwszej kolejności spisano zgłoszone przez mieszkańców zadania. Następnie projekty opisano, ustalono również szacunkowy koszt oraz terminy realizacji. Przy ustalaniu ważności poszczególnych projektów najważniejsze było zdanie mieszkańców wioski. Dodatkowo wzięto pod uwagę następujące kryteria:

- stopień zaawansowania,
- konieczność realizacji zadania,
- pozyskanie zewnętrznych źródeł finansowania,
- zgodność ze Strategią Rozwoju Gminy,
- korzyści społeczne i gospodarcze z realizacji zadania.

Ostateczna kolejność zadań, wynikająca z przyjętych wyżej jest następująca (od najważniejszego):

Projekt 2.1. Remonty dróg.

Projekt 2.2. Budowa i przebudowa oświetlenia ulicznego.

Projekt 1.1. Zagospodarowanie terenu przy placu zabaw.

Projekt 1.4. Zagospodarowanie terenu wokół świetlicy wiejskiej.

Projekt 1.2. Doposażenie świetlicy wiejskiej.

Projekt 2.3. Budowa i remont chodników.

Projekt 1.3. Organizacja imprez rekreacyjnych, sportowych i kulturalnych.

**5. OPIS I CHARAKTERYSTYKA OBSZARÓW
O SZCZEGÓLNYM ZNACZENIU DLA ZASPOKOJENIA
POTRZEB MIESZKAŃCÓW, SPRZYJAJĄCYCH
NAWIĄZYWANIU KONTAKTÓW SPOŁECZNYCH, ZE
WZGLĘDU NA ICH POŁOŻENIE ORAZ CECHY
FUNKCJONALNO – PRZESTRZENNE,
W SZCZEGÓLNOŚCI POPRZECZ ODNAWIANIE LUB
BUDOWĘ PLACÓW PARKINGOWYCH, CHODNIKÓW
LUB OŚWIETLENIA ULICZNEGO**

Do obszarów, które mają szczególne znaczenie dla zaspokojenia potrzeb mieszkańców, należą:

- świetlica wiejska oraz remiza OSP – miejsce spotkań mieszkańców, organizacji imprez oraz realizacji zadań w zakresie bezpieczeństwa,
- plac zabaw dla dzieci – miejsce zabawy dla najmłodszych mieszkańców wsi oraz realizacji zadania w zakresie rekreacji i sportu,
- boisko sportowe – miejsce realizacji zadań w zakresie rekreacji i sportu,
- Sanktuarium Matki Boskiej Pocieszenia,
- główna droga biegnąca przez miejscowość, przy której znajduje się Sanktuarium Matki Boskiej Pocieszenia oraz która dodatkowo stanowi połączenie komunikacyjne z miejscowościami Lipno, Żakowo i Sierpowo.

Ze względu na pełnione funkcje, ww. obiekty i tereny stanowią centrum życia społeczno – kulturalnego miejscowości, gdyż to właśnie tutaj mieszkańcy spotykają się, realizują wspólne inicjatywy i projekty oraz spędzają wolny czas. Dlatego mają one szczególne znaczenie dla zaspokojenia potrzeb mieszkańców Górki Duchownej, sprzyjając jednocześnie nawiązywaniu kontaktów społecznych.

6. WDRAŻANIE, MONITORING, OCENA I AKTUALIZACJA PLANU ODNOWY MIEJSCOWOŚCI

Wdrażanie Planu Odnowy Miejscowości Górka Duchowna, rozpocznie się poprzez przyjęcie go uchwałą Zebrania Wiejskiego Sołectwa Górka Duchowna oraz zatwierdzenie uchwałą Rady Gminy Lipno.

Instytucją Wdrażającą Plan będzie Urząd Gminy Lipno, odpowiedzialny m.in. za: kreowanie, przyjmowanie i składanie wniosków aplikacyjnych oraz monitorowanie wdrażania poszczególnych projektów. Będzie się to odbywać we współpracy z mieszkańcami wioski.

W monitorowaniu i stymulowaniu realizacji Planu istotną rolę odgrywać będzie Rada Gminy Lipno, we współpracy z Wójtem, Skarbnikiem, pracownikiem ds. rozwoju lokalnego oraz Sołtysem. Rada Gminy sprawować będzie także kontrolę nad bieżącą oceną skuteczności realizacji dokumentu.

Z procesem oceny powiązana będzie aktualizacja Planu – wraz z okresowym przeglądem wykonania Planu proponowane będzie, w miarę potrzeb, wprowadzanie nowych projektów. Wszelkie zmiany dokumentu będą podobnie, jak jego pierwotna wersja, przyjmowane przez Zebranie Wiejskie oraz zatwierdzane przez Radę Gminy

Istotną rolę w realizacji Planu odgrywa jego promocja, za którą odpowiedzialny będzie Urząd Gminy Lipno. Promocja Planu realizowana będzie m.in. za pomocą informacji umieszczanych w Biuletynie Informacji Publicznej i na stronie internetowej gminy. Powyższe informacje dotyczyć będą treści, celu, realizacji oraz aktualizacji dokumentu.

7. SPIS TABEL

Tabela 1. Struktura gospodarstw w Górcie Duchownej.....	19
Tabela 2. Ocena zasobów miejscowości Górka Duchowna.....	21
Tabela 3. Analiza SWOT	22
Tabela 4. Schemat – budowa Planu Odnowy Miejscowości Górka Duchowna	26

8. SPIS WYKRESÓW

Wykres 1. Rodzaje gruntów w Górcie Duchownej.....	6
Wykres 2. Liczba ludności w Górcie Duchownej w latach 2009-2014.....	6
Wykres 3. Struktura użytków rolnych w Górcie Duchownej.....	19

9. SPIS RYSUNKÓW

Rysunek 1. Położenie miejscowości Górka Duchowna w Gminie Lipno.....	5
Rysunek 2. Pałac – dwór rodziny Gustorf, lata 1915 – 1920	8
Rysunek 3. Sanktuarium Matki Bożej Pocieszenia, lata 1918 - 1935.....	8
Rysunek 4. Górka Duchowna z lotu ptaka.....	9
Rysunek 5. Kościół Parafialny P.W. Matki Boskiej Pocieszenia i św. Michała Archanioła ..	12
Rysunek 6. Pałac w zespole pałacowo – folwarcznym (obecnie szkoła).....	12
Rysunek 7. Kapliczka z 1945r.	13
Rysunek 8. Świetlica wiejska i remiza strażacka.....	14
Rysunek 9. Oddział przedszkola.....	14
Rysunek 10. Plac zabaw dla dzieci.....	15