



SOŁECKA STRATEGIA ROZWOJU WSI GÓRKA DUCHOWNA

w gminie LIPNO

Dokument sporządzony przez przedstawicieli

Grupy Odnowy Wsi:

Lech Knop, Kazimierz Kubicki, Rafał Skretny

z udziałem moderatora/moderatorów :

Anny Wieczorek, Bartosza Kobusa

LISTOPAD 2015

SPIS TREŚCI:

WSTĘP

1. CHARAKTERYSTYKA MIEJSCOWOŚCI
2. KARTA DIAGNOZY ZAAWANSOWANIA ODNOWY WSI
3. ANALIZA ZASOBÓW
4. ANALIZA SWOT
5. ANALIZA POTENCJAŁU ROZWOJOWEGO WSI
6. WIZJA WSI
7. PLAN DŁUGOTERMINOWY ROZWOJU MIEJSCOWOŚCI
8. PLAN KRÓTKOTERMINOWY





WSTĘP:

Sołecka Strategia Rozwoju Wsi Górka Duchowna jest dokumentem strategicznym, określającym kierunki rozwoju miejscowości na lata 2016 – 2023. To plan zamierzeń mieszkańców Górki Duchownej i należy go traktować jako dokument pomocniczy przy podejmowaniu decyzji dotyczących wsi, zarówno przez władze sołectwa, jak i władze gminy. Jego wykonanie zależy od wielu czynników, a zawarte w nim projekty i przedsięwzięcia będą z pewnością modyfikowane stosownie do zmieniających się uwarunkowań wewnętrznych, jak i zewnętrznych oraz pojawiających się nowych możliwości finansowania.

Sołecka Strategia Rozwoju Wsi Górka Duchowna na lata 2016 – 2020 spełnia wymagania, stawiane przez Marszałka Województwa Wielkopolskiego realizatora programu Wielkopolskiej Odnowy Wsi. Zawiera charakterystykę miejscowości, analizę jej zasobów wraz z oceną słabych i mocnych stron. Poprzez warsztaty przeprowadzone z udziałem mieszkańców, opracowana została wizja rozwoju miejscowości, plan długo i krótkoterminowy służący odnowie miejscowości. Zasadniczy wkład w powstanie i kształt niniejszego dokumentu wnieśli mieszkańcy Górki Duchownej, biorący udział w warsztatach, podczas których dokonano ww. analizy.

Sołecka Strategia Rozwoju Wsi Górka Duchowna na lata 2016 – 2023 podlega przyjęciu przez Zebranie Wiejskie Sołectwa Górka Duchowna.

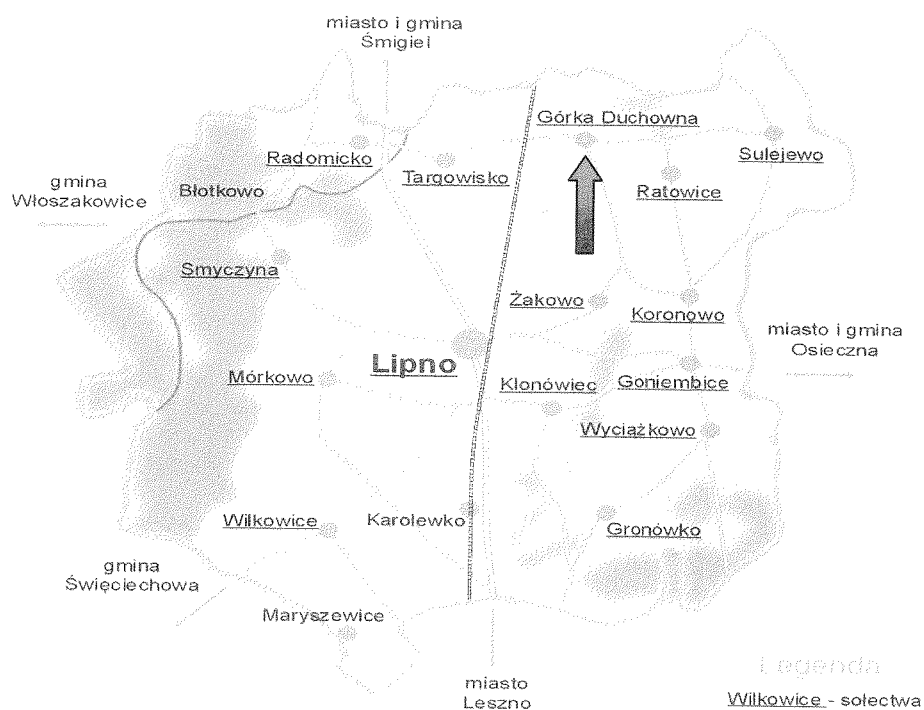
1. CHARAKTERYSTYKA MIEJSCOWOŚCI

Położenie i powierzchnia

Miejscowość Górka Duchowna położona jest w południowo – zachodniej części województwa wielkopolskiego, w powiecie leszczyńskim. Jest jednym z 15 sołectw Gminy Lipno i leży na północny - wschód od miejscowości Lipno, przy linii kolejowej Wrocław - Poznań. W latach 1975 – 1998 miejscowość administracyjnie należała do województwa leszczyńskiego. Sołectwo Górka Duchowna obejmuje wieś Górka Duchowna.

Położenie miejscowości Górka Duchowna w Gminie Lipno przedstawia Rysunek 1.

Rysunek 1. Położenie miejscowości Górka Duchowna w Gminie Lipno



Źródło: Urząd Gminy w Lipnie

Odległość wsi do ważniejszych ośrodków miejskich wynosi:

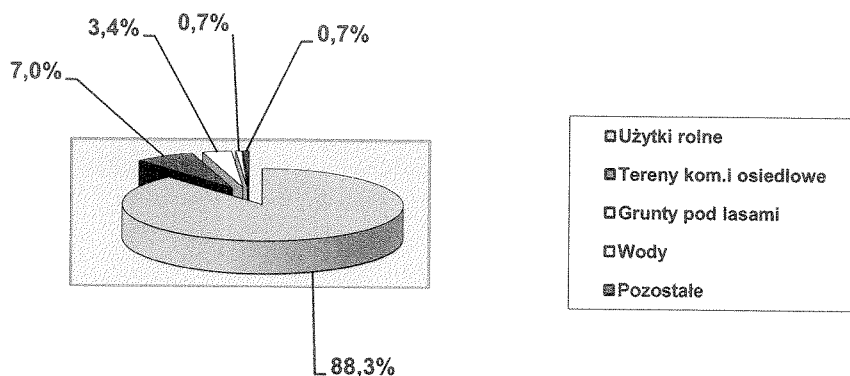
- Leszno – 15 km,
- Poznań – 66 km,
- Wrocław – 113 km,
- Warszawa – 368 km.

Powierzchnia Górki Duchownej obejmuje 783,55 ha, w tym:

- użytki rolne – 691,86 ha (88,30%),
- grunty pod lasami – 26,31 ha (3,35%),
- tereny komunikacyjne i osiedlowe – 54,83 ha (7,00%),
- wody – 5,22 ha (0,67%),
- pozostałe – 5,33 ha (0,68%).

Powierzchnia sołectwa stanowi zaledwie 7,58% powierzchni całej Gminy Lipno. Dane procentowe obrazuje Wykres 1.

Wykres 1. Rodzaje gruntów w Górce Duchownej



Źródło: Urząd Gminy w Lipnie

Ludność

Mieszkańcy Górki Duchownej stanowią ok. 6,88% mieszkańców całej Gminy Lipno. Na terenie wsi w dniu 30.11.2015r. mieszkało 496 osób.

Historia^{1,2}

Górka Duchowna należy do najstarszych osad na terenie gminy Lipno. Początkowo była ona własnością rycerską, a w 1181r. nadana została Benedyktom z Lubinia. Stąd nazywaną ją także Górką Lubińską lub Mniszą. Nadanie zostało ponowione w 1230r. Po kasacie pruskiej

¹ Jędraś S., Gmina Lipno, Leszno 2008, str. 199 – 201.

² www.adalbertus.katowice.opoka.org.pl/gorka.html



z 1794r. stała się własnością niemiecką. W 1846r. Górka Duchowna z Targowiskiem i Kolonią Rathenfeld stanowiła własność Bojana. Natomiast w 1881r. przeszła w ręce Reinholda Gustorfa i pozostała w nich do II wojny światowej. W 1939r. stanowiła własność Niemki Margarethe von Gustrof.

Prof. Andrzej Wędzki podaje nazwę źródłową Górki Duchownej jako Gorcha, a za pierwszą wzmiankę źródłową wymienia rok 1258. Słownik Królestwa Polskiego i innych krajów słowiańskich z 1881r. podaje, że wieś znajdowała się wówczas w powiecie kościańskim, posiadała 20 dymów, 142 mieszkańców i wszyscy byli katolikami.

W 1887r. gdy powstawał powiat śmigieński, objął on swoim zasięgiem Górkę Duchowną aż do jego likwidacji, tj. 1 kwietnia 1932r. Potem była ona krótko znów częścią powiatu kościańskiego i w 1934r. została włączona do powiatu leszczyńskiego.

W latach 1854 – 57 powstała linia kolejowa relacji Wrocław – Poznań przebiegająca przez miejscowość. Natomiast przystanek kolejowy, na którym zatrzymują się pociągi został wybudowany dopiero w 1925r.

Po II wojnie światowej ponemiecki majątek rozparcelowano. Parcelanci założyli Rolniczą Spółdzielnię Produkcyjną, która istnieje do dziś. Pałac przeznaczano na szkołę, a budynek dawnej szkoły na przedszkole. Tamtejszy pałac zbudowano pod koniec XIX wieku, który następnie w wieku XIX został powiększony o boczne piętrowe skrzydła. Cały obiekt jest kształcie litery L.

W miejscowości Górka Duchowna znajduje się znane w regionie Sanktuarium Matki Bożej Pocieszenia. Istnieje podanie, mówiące o tym, że w XII wieku odbyła się tutaj bitwa. Zginęło wówczas wielu wojowników, których pochowano we wspólnej mogile na wzgórzu. Kilkanaście lat później na miejscu mogiły benedyktyni postawili drewnianą kapliczkę. Parafia powstała prawdopodobnie już na przełomie wieku XIII i XIV, choć pierwsza wzmianka o proboszczu podchodzi dopiero z roku 1400. Od 1410r. w tutejszym kościele znajduje się łaskami słynący obraz Matki Bożej Pocieszenia. Przywieziony on został przez benedyktynów z Lubinia w czasie zarazy i pozostał tu na stałe. W XV i XVI wieku Górka stała się miejscem pielgrzymkowym. Przybywali tu wierni z całej Polski, w tym wiele znanych osób m.in.: św. Stanisław Kostka. Tu także przez ponad rok mieszkał i pracował a następnie zmarł błogosławiony Edmund Bojanowski.

W roku 1927 wybuchł pożar w kaplicy, który nie oszczędził cudownego obrazu. Nie naruszone zostały jedynie złote sukienki, korona, srebrna rama i wota. Artysta malarz Marian Szczurkowski uczeń Jana Matejki, wykonał wierną kopię obrazu, którą poświęcono uroczystie w 1928 roku.

W latach okupacji obraz zachował się za uszkodzoną celowo zasłoną i uszedł uwagi okupanta lecz 21 września 1964r. doszło do świętokradztwa. Zrabowano wówczas wszystkie wota, a obraz porzucono w pobliżu torów kolejowych. Czyn ten poruszył pielgrzymów i dzięki ich ofiarności w 1966r., obraz odnowiono i wykonano nową srebro – złotą sukienkę. Jeszcze w tym samym roku arcybiskup Antoni Baraniak dokonał uroczystej koronacji cudownego obrazu papieskimi koronami.



Struktura przestrzenna

Główna część wsi ma układ północ - południe. Od głównej drogi biegnącej z Żakowa w kierunku miejscowości Sierpowo odchodzą dwie uliczki, jedna prowadzi do stacji kolejowej, a druga biegnie w kierunku miejscowości Sulejewo. Droga prowadząca do stacji kolejowej jest zabudowana tylko w części początkowej. Natomiast przy drodze prowadzącej do miejscowości Sulejewo znajdują się liczne zabudowania, w tym obiekty Rolniczej Spółdzielni Produkcyjnej, stacja uzdatniania wody oraz zabytkowy pałac wraz z parkiem, który obecnie pełni funkcję szkoły. Jest to obiekt wpisany do rejestru zabytków pod nr 318/Wlkp/A z 16.05.2006. Korpus główny budynku posiada płytki ryzalit zamknięty półokrągłym naczółkiem i poprzedzony mурowanym gankiem wejścia.

Zabudowa wsi to głównie budynki jednorodzinne, murowane, pochodzące w większości z czasów po II wojnie światowej.

Przy głównej drodze w centrum wsi znajduje się budynek oddziału przedszkola wraz z placem zabaw dla dzieci, świetlica wiejska oraz przylegająca do niej remiza strażacka a także sklep spożywczy. W roku 2014r. przeprowadzono remont świetlicy polegający na wymianie pokrycia dachowego oraz dociepleniu ścian. Na szczególną uwagę zasługuje położony w północnej części wsi na wzgórzu Kościół Parafialny P.W. Matki Boskiej Pocieszenia i św. Michała Archanioła wraz z przylegającym do niego parkiem.

Źródło: Urząd Gminy Lipno

KARTA DIAGNOZY ZAAWANSOWANIA ODNOWY WSI

wraz ze sprawozdaniem z wizji w terenie

Gmina: LIPNO

Sołectwo: GÓRKA DUCHOWNA

Liczba mieszkańców: 496

Faza odnowy	Zakres działań	*	Rozwój organizacyjny	*	Sterowanie rozwojem	*
A Inicjalna	brak działań		istnieje tylko rada sołecka		brak planowania działań w wymiarze całej wsi	
	działania fragment. lub dotyczące wąskiej grupy		rozproszone działania organizacji			
	działania spontaniczne		zawiązana grupa odnowy wsi	X	opracowanie planu i programu odnowy dla całej wsi	X
	porządkowanie wsi	X				
B Początkowa	projekty startowe (z programu krótkoterminowego)		podjmuje się kroki na rzecz skoordynowania działań organizacji we wsi		planowanie w krótkim horyzoncie czasowym	X
	przekonywanie mieszkańców do idei odnowy wsi i integrowanie wokół pierwszych przedsięwzięć	X				
B Początkowa	różnorodne projekty (z programu długoterminowego) nastawione na usunięcie podstawowych barier i zaspokojenie głównych potrzeb		liczna grupa odnowy wsi (skupia przedstawicieli organizacji i instytucji)		systematyczne planowanie działań, (np. roczne plany rzeczowo-finansowe, kalendarze imprez)	X
			zawiązane stowarzyszenie na rzecz rozwoju (odnowy) wsi		wykorzystywanie gminnych instrumentów wsparcia	

C	Zaawansowana	X	pobudzenie mieszkańców do odnowy własnych posesji	skoordynowane działania organizacji obecnych we wsi	proste instrumenty komunikacji wewnętrznej	
			projekty jakościowo zmieniające kluczowe obszary życia oraz kształtujące strukturę wsi	„koalicja” organizacji i instytucji na rzecz odnowy wsi	projektowanie działań (projekty)	
			projekty wyróżniające wieś, kształtuje się centrum wiejskie	liczne stowarzyszenie odnowy wsi	pozyskiwanie środków zewnętrznych	
D	Całociowa		powszechnie zaangażowanie mieszkańców w projekty publiczne	animacja aktywności poszczególnych grup mieszkańców	systematyczne planowanie rozwoju (aktualizowanie planu i programu odnowy wsi)	
			powszechna odnowa prywatnych posesji	stowarzyszenie odnowy wsi instytucją rozwoju lokalnego (Centrum Aktywności Lokalnej)	rozwinięta komunikacja wewnętrzna	
			lokalnie oraz regionalnie powiązane ze sobą projekty wywołujące efekt synergiczny (nacisk na tworzenie miejsc pracy)	rozwoj wsi oparty na aktywności kluczowych grup mieszkańców (rolników, przedsiębiorców, młodzieży, kobiet) i stowarzyszeń	promocja wsi	
			ukształtowane „centrum wiejskie”		kompleksowe i szczegółowe planowanie przestrzenne	
			świadome kształtowanie czynników rozwoju (np. wykorzystania odnawialnych energii)		powołanie i stowarzyszenie mieszkańców w strategicznym planowaniu rozwoju	rozwinęta promocja oraz komunikacja z otoczeniem



- brak oświetlenia przy drodze na stację

Z przeprowadzonej wizji w terenie sporządzono dokumentację fotograficzną (płyta CD).

Data: 07.11.2015

Sporządził: Anna Wieczorek, Bartosz Kobus

ANALIZA ZOSOBÓW

ANALIZA ZASOBÓW – część I					
RODZAJ ZASOBU*		Opis (nazwanie) zasobu jakim wieś dysponuje	Znaczenie zasobu (odpowiednio wstaw X)		
			MAŁE	DUŻE	WYRÓZNIAJĄCE
PRZYRODNICZY	walory krajobrazu, rzeźby terenu	teren płaski, użytkowany rolniczo	x		
	stan środowiska	średni, brakuje kanalizacji i częściowo są spalane śmieci w piecach	x		
	walory klimatu	umiarkowany	x		
	walory szaty roślinnej	dbałość mieszkańców o przydomowe ogródki oraz pielęgnacja przydrożnych żywopłotów		x	
	cenne przyrodniczo obszary lub obiekty	nie ma			
	świat zwierzęcy (ostoje, siedliska)	sarny, zające, lisy		x	
	wody powierzchniowe (cieki, rzeki, stawy)	rowy melioracyjne		x	
	wody podziemne	wodociąg wiejski		x	
	gleby	średniej klasy III - V		x	
	kopaliny	nie ma			
	walory geotechniczne	nie ma			
KULTUROWY	walory architektury	zabytkowy kościół i pałac			x
	walory przestrzeni wiejskiej publicznej	utwardzone drogi w 80 %, świetlica wiejska, budynek przedszkolny, sklep		x	
	walory przestrzeni wiejskiej prywatnej	zabudowa jednorodzinna, 3 bloki wielorodzinne		x	
	zabytki i pamiątki historyczne	kościół w stylu gotyckim, pałac, figury przydrożne		x	
	osobliwości kulturowe	nie ma			
	miejsca, osoby i przedmioty kultu	Kościół z cudownym obrazem Matki Bożej Pocieszenia, bł. Edmund Bojanowski			x
	święta, odpusty, pielgrzymki	10 dniowy odpust (sierpień) dużo pielgrzymów i pielgrzymek przez cały czas; 1 dniowy odpust w Zielone Świątki, 1 dniowy odpust Michała Archanioła			x
	tradycje, obrzędy, gwara	placek śliwkowy - odpust		x	
	legandy, podania i fakty historyczne	nie ma			

	przekazy literackie	nie ma			
	ważne postacie i przekazy historyczne	br. Edmund Bojanowski			x
	specyficzne nazwy	nie ma			
	specyficzne potrawy	nie ma			
	dawne zawody	nie ma			
	zespoły artystyczne, twórcy	nie ma			

ANALIZA ZASOBÓW – część II

	RODZAJ ZASOBU	Opis (nazwanie) zasobu jakim wieś dysponuje	Znaczenie zasobu (odpowiednio wstaw X)		
			MAŁE	DUŻE	WYRÓZNIAJĄCE
OBIEKTY I TERENY	działki pod zabudowę mieszkaniową	kilkadziesiąt działek do sprzedaży		x	
	działki pod domy letniskowe	nie ma			
	działki pod zakłady usługowe i przemysł	nie ma			
	pustostany mieszkaniowe	nie ma			
	pustostany poprzemysłowe	nie ma			
	tradycyjne nieużytkowane obiekty gospodarskie (stodoły, spichlerze, kuźnie, młyny, itp.)	nie ma			
INFRASTRUKTURA SPOŁECZNA	placze publicznych spotkań, festynów	Plac Pielgrzymów, teren przy świetlicy wiejskiej, plac zabaw		x	
	sale spotkań, świetlice, kluby	świetlica wiejska		x	
	miejsca uprawiania sportu	boisko sportowe		x	
	miejsca rekreacji	plac zabaw		x	
	ścieżki rowerowe, szlaki turystyczne	szlaki rowerowe		x	
	szkoły	Szkoła Podstawowa – niepubliczna		x	
	przedszkola	Przedszkole samorządowe		x	
	biblioteki	nie ma			
	placówki opieki społecznej	nie ma			
	placówki służby zdrowia	nie ma			
INFRASTRUKTURA	wodociąg, kanalizacja	wodociąg wiejski		x	
	drogi (nawierzchnia, oznakowanie oświetlenie)	80 % dróg utwardzonych, oznakowanie – dobre oświetlenie - dobre		x	
	chodniki, parkingi, przystanki	chodniki są ale w złym stanie, 1 przystanek autobusowy, stacja kolejowa oddalona od centrum wsi		x	

	sieć telefoniczna i dostępność Internetu	w zadowalającym stanie		x	
	telefon komórkowa	zadowalający zasięg		x	
	inne	nie ma			

ANALIZA ZASOBÓW – część III

RODZAJ ZASOBU		Opis (nazwanie) zasobu jakim wieś dysponuje	Znaczenie zasobu (odpowiednio wstaw X)		
			MAŁE	DUŻE	WYRÓŻNIAJĄCE
GOSPODARKA, ROLNICTWO	miejsca pracy (gdzie, ile?)	Rolnicza Spółdzielnia Produkcyjna drobna działalność gospodarcza		x	
	znane firmy produkcyjne i zakłady usługowe i ich produkty	nie ma			
	gastronomia	nie ma			
	miejsca noclegowe	nie ma			
	gospodarstwa rolne	7		x	
	uprawy hodowle	burak cukrowy, rzepak, pszenica		x	
	możliwe do wykorzystania odpady produkcyjne	nie ma			
	zasoby odnawialnych energii	nie ma			
ŚRODKI FINANSOWE I POZYSKIWANIE FUNDUSZY	środki udostępniane przez gminę	Fundusz sołecki		x	
	środki wypracowywane	nie ma			
KAPITAŁ SPOŁECZNY	autorytety i znane postacie we wsi	ksiądz, sołtys, radny		x	
	krajanie znani w regionie, w kraju i zagranicą	bl. Edmund Bojanowski			x
	osoby o specyficznej lub ważnej dla	organista		x	

	wiedzy i umiejętnościach, m.in. studenci				
	przedsiębiorcy, sponsorzy	RSP, przedsiębiorcy		x	
	osoby z dostępem do Internetu i umiejętnościach informatycznych	są	x		
	pracownicy nauki	nie ma			
	związki i stowarzyszenia	Ochotnicza Straż Pożarna		x	
	kontakty zewnętrzne (np. z mediami)	Radio Elka, prasa lokalna	x		
	współpraca zagraniczna i krajowa	nie ma			
INFORMACJE DOSTĘPNE O WSI	publikatory, lokalna prasa	Głos Lipna, ABC, Panorama leszczyńska	x		
	książki, przewodniki	1. "Górka Duchowna" Franciszek Grys, Kościan, Towarzystwo Miłośników Ziemi Kościańskiej, 1993; 2. "Błogosławiony Edmund Bojanowski w Górze Duchownej" Jan Głapiak, Poznań, Księgarnia św. Wojciecha, 2005; 3. "Majątki wielkopolskie tom IV - Powiat leszczyński" Magdalena Jarzewicz, Muzeum Narodowe Rolnictwa i Przemysłu Rolno-Spożywczego w Szreniawie, 1996 4. Gmina Lipno Stanisław Jędraś		x	
	strony www	www.lipno.pl www.gorkaduchowna.pl		x	

Zasoby – wszelkie elementy materialne i niematerialne wsi i związanego z nią obszaru, które mogą być wykorzystane obecnie badz w przyszłości w realizacji publicznych bądź prywatnych przedsięwzięć odnowy wsi. Zwrócić uwagę na elementy specyficzne i rzadkie (wyróżniające wieś). *Opracowanie: Ryszard Wilczyński*

ANALIZA SWOT

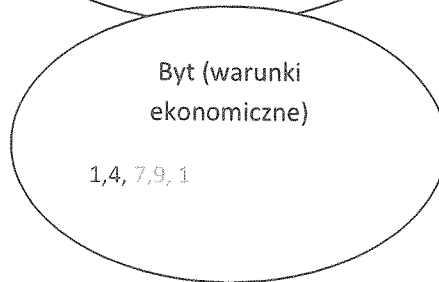
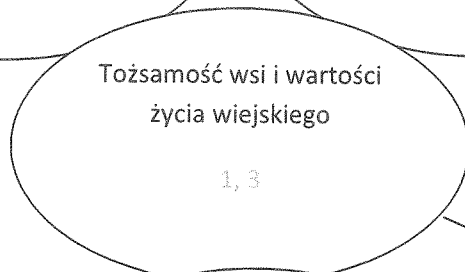
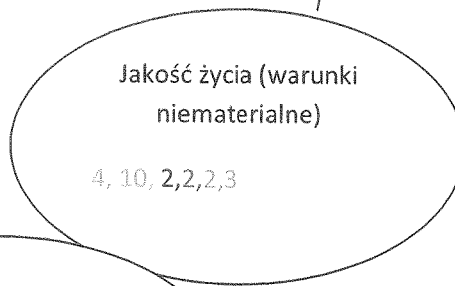
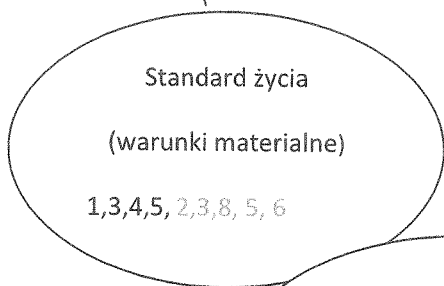
SILNE STRONY (atuty wewnętrzne)	SŁABE STRONY (słabości wewnętrzne)
<ol style="list-style-type: none"> 1. Kościół parafialny – kult Maryjny 2. Szkoła Podstawowa 3. Przedszkole 4. Sklep spożywczo – przemysłowy 5. Stacja kolejowa 6. Ochotnicza Straż Pożarna 7. Rolnicza Spółdzielnia Produkcyjna 8. Świetlica wiejska 9. Działki budowlane 10. Integracja mieszkańców 	<ol style="list-style-type: none"> 1. Brak kanalizacji 2. Brak gazu ziemnego 3. Słabe zaangażowanie mieszkańców 4. Brak chodnika na stację PKP 5. Brak chodnika na cmentarz 6. Brak wiaty na stacji PKP

SZANSE (okazje zewnętrzne płynące z otoczenia)	ZAGROŻENIA (zagrożenie płynące z otoczenia)
<ol style="list-style-type: none"> 1. Możliwość pozyskania finansowych środków zewnętrznych 2. Pobudzenie aktywności społeczno – kulturalnej wśród mieszkańców 3. Integracja mieszkańców poprzez organizowanie imprez, spotkań 4. Tworzenie nowych miejsc pracy 	<ol style="list-style-type: none"> 1. Mało miejsc pracy dla absolwentów szkół i wyższych uczelni 2. Rosnące patologie społeczne 3. Wzrost liczby osób korzystających z usług Gminnego Ośrodka Pomocy Społecznej w Lipnie

Analiza potencjału rozwojowego wsi

5	0
4	0
+ () =	

2	1
1	2
+ () -	



2	2
0	1
+ () +	

1	1
0	0
+ () +	





WIZJA WSI (hasłowa i opisowa):

„Górka Duchowna atrakcyjnym miejscem zamieszkania w otoczeniu Kultu Maryjnego”

„Pragniemy uczynić naszą wieś interesującym i bezpiecznym miejscem zamieszkania oraz stworzyć przyjazny jej wizerunek dla mieszkańców i turystów”



PROGRAM DŁUGOTERMINOWY ODNOWY WSI

Wizja wsi (hasłowa): „Górka Duchowna atrakcyjnym miejscem zamieszkania w otoczeniu Kultu Maryjnego”

I. Plan rozwoju		II. Program rozwoju	
1. CELE Co trzeba osiągnąć by ureczywistnić wizję naszej wsi?	2. Co nam pomoże osiągnąć cele? (zasoby, silne strony, szanse)	3. Co nam może przeszkodzić? (słabe strony, zagrożenia)	Projekty, przedsięwzięcia jakie wykonamy?
	ZASOBY których użyjemy	ATUTY silne strony i szanse jakie wykorzystamy	
A. TOŻSAMOŚĆ WSI I WARTOŚCI ŻYCIA WIEJSKIEGO			
1. Umacnianie kultu Maryjnego 2. Promocja historii bł. Edmunda Bojanowskiego 3. Zaangażowanie mieszkańców w sprawy publiczne 4. Integracja młodzieży	Odpust Strony www Publikacje	Tryb życia mieszkańców Brak zainteresowania sprawami wsi	1. Turnieje sportowe 2. Konkursy szkolne 3. Konkursy dla młodzieży
B. STANDARD ŻYCIA			
1. Kanalizacja 2. Gaz ziemny 3. Utwardzenie dróg 4. Modernizacja chodników 5. Całościowe oświetlenie wsi	Pozyskanie środków zewnętrznych	Ograniczone możliwości finansowe gminy Nie uzyskanie dofinansowania ze źródeł zewnętrznych	1. Budowa kanalizacji sanitarnej 2. Budowa sieci gazowej 3. Utwardzenie i remonty dróg 4. Poprawa estetyki i bezpieczeństwa wsi poprzez modernizację i budowę nowych chodników 5. Budowa modernizacja oświetlenia ulicznego

C. JAKOŚĆ ŻYCIA

<ol style="list-style-type: none"> 1. Dostęp do komunikacji publicznej 2. Poprawa bezpieczeństwa mieszkańców 3. Oferta kulturalna 4. Oferta sportowa 5. Poprawa relacji sąsiedzkich 6. Poprawa czystości powietrza 	<p>Stacja PKP Świetlica Plac zabaw</p>	<p>Zaangażowanie mieszkańców</p>	<p>Rentowność usług Brak świadomości mieszkańców, bieda Nie pozyskanie terenu przy świetlicy wiejskiej od RSP</p>	<ol style="list-style-type: none"> 1. Organizacja dożynek, imprez okolicznościowych 2. Organizacja rajdów rowerowych, zakup strojów sportowych 3. Doposażenie świetlicy, placu zabaw i budowa siłowni zewnętrznej 4. Zagospodarowanie terenu wokół świetlicy wiejskiej
--	--	----------------------------------	---	--

D. BYT

<ol style="list-style-type: none"> 1. Zorganizowanie przedsiębiorców 2. Zorganizowanie producentów rolnych 3. Wsparcie postaw przedsiębiorczych 	<p>RSP, istniejące firmy, gospodarstwa</p>	<p>Przedsiębiorczość i zaangażowanie istniejących podmiotów</p>	<p>Wzajemny brak zaufania</p>	<ol style="list-style-type: none"> 1. Zawiązanie grupy branżowej 2. Zawiązanie grupy producentów 3. Organizacja szkoleń
--	--	---	-------------------------------	--

PROGRAM KRÓTKOTERMINOWY ODNOWY WSI na OKRES 2016-2017

Kluczowy problem	Odpowiedź	Propozycja projektu	Czy nas stać na realizację? (tak/nie)		Punktacja	Hierarchia
			Organizacyjnie	Finansowo		
Co nas najbardziej zintegruje?	Rajd rowerowy	Zakup stojaków na rowery	TAK	TAK	1,2,1=4	II
Na czy nam najbardziej zależy?	Kanalizacja	Budowa kanalizacji	TAK	NIE	1,1,1=3	I
Co nam najbardziej przeszkadza?	Brak zaangażowania mieszkańców	Spotkania i imprezy integracyjne	TAK	TAK	2,2,4=8	IV
Co najbardziej zmieni nasze życie?	Uporządkowanie i zagospodarowanie terenu przy świetlicy tzw. „centrum miejscowości”	Wystąpienie do RSP z wnioskiem o przekazanie gruntu Zagospodarowanie terenu wokół świetlicy wiejskiej	NIE	NIE	3,4,4=11	V
Co nam przyjdzie najłatwiej?	Stworzenie miejsca pozwalającego aktywnie spędzać czas	Budowa siłowni zewnętrznej	TAK	TAK	1,2,2=5	III
Na realizację jakiego projektu planujemy pozyskać środki zewnętrzne? Z jakich źródeł?	Zagospodarowanie terenu wokół świetlicy wiejskiej (budżet Woj. Wlkp.)					

Podpisy przedstawicieli Grupy Odnowy Wsi:
uczestniczących w przygotowaniu dokumentu:

Krzysztof
Skubinski
Rafal Skotny
.....
.....
.....

Podpis/podpisy moderatora/ów odnowy wsi:

.....

Załączniki:

1. Listy obecności na warsztatach sołeckich
2. Dokumentacja zdjęciowa z przeprowadzonej wizji terenowej oraz warsztatów sołeckich (płyta CD).