



Załącznik
do uchwały Nr XXI/160/2016
Rady Gminy Lipno
z dnia 11 kwietnia 2016 roku

SOŁECKA STRATEGIA ROZWOJU WSI KLONÓWIEC

w gminie LIPNO

Dokument sporządzony przez przedstawicieli
Grupy Odnowy Wsi :
Jacek Prałat, Paulina Radoń, Sławomir Radoń

z udziałem moderatora/moderatorów :

Anna Wieczorek, Bartosz Kobus

LISTOPAD 2015



SPIS TREŚCI

WSTĘP

1. CHARAKTERYSTYKA MIEJSCOWOŚCI
2. KARTA DIAGNOZY ZAAWANSOWANIA ODNOWY WSI
3. ANALIZA ZASOBÓW
4. ANALIZA SWOT
5. ANALIZA POTENCJAŁU ROZWOJOWEGO WSI
6. WIZJA WSI
7. PLAN DŁUGOTERMINOWY ROZWOJU MIEJSCOWOŚCI
8. PLAN KRÓTKOTERMINOWY





WSTĘP

Solecka Strategia Rozwoju Wsi Klonówiec jest dokumentem strategicznym, określającym kierunki rozwoju miejscowości na lata 2016 – 2023. To plan zamierzeń mieszkańców Klonówca i należy go traktować jako dokument pomocniczy przy podejmowaniu decyzji dotyczących wsi, zarówno przez władze solectwa, jak i władze gminy. Jego wykonanie zależy od wielu czynników, a zawarte w nim projekty i przedsięwzięcia będą z pewnością modyfikowane stosownie do zmieniających się uwarunkowań wewnętrznych, jak i zewnętrznych oraz pojawiających się nowych możliwości finansowania.

Solecka Strategia Rozwoju Wsi Klonówiec na lata 2016 – 2023 spełnia wymagania, stawiane przez Marszałka Województwa Wielkopolskiego realizatora programu Wielkopolskiej Odnowy Wsi. Zawiera charakterystykę miejscowości, analizę jej zasobów wraz z oceną słabych i mocnych stron. Poprzez warsztaty przeprowadzone z udziałem mieszkańców, opracowana została wizja rozwoju miejscowości, plan długo i krótkoterminowy służący odnowie miejscowości. Zasadniczy wkład w powstanie i kształt niniejszego dokumentu wnieśli mieszkańcy Klonówca, biorący udział w warsztatach, podczas których dokonano ww. analizy.

Solecka Strategia Rozwoju Wsi Klonówiec na lata 2016 – 2023 podlega przyjęciu przez Zebranie Wiejskie Solectwa Klonówiec.

1. CHARAKTERYSTYKA MIEJSCOWOŚCI

Położenie

Miejscowość Klonówiec położona jest w południowo-zachodniej części województwa wielkopolskiego, w powiecie leszczyńskim. Jest jednym z 15 sołectw Gminy Lipno i leży na południowy – wschód od Lipna. Wieś graniczy administracyjnie z następującymi miejscowościami: Żakowo, Goniembice, Gronówko, Wilkowice, Mórkowo i Lipno.

Położenie miejscowości Klonówiec w Gminie Lipno przedstawia Rysunek 1.

Rysunek 1. Położenie miejscowości Klonówiec w Gminie Lipno



Źródło: Urząd Gminy w Lipnie

Niewątpliwym atutem miejscowości jest korzystne położenie komunikacyjne, przy drodze krajowej nr 5 Poznań – Wrocław.

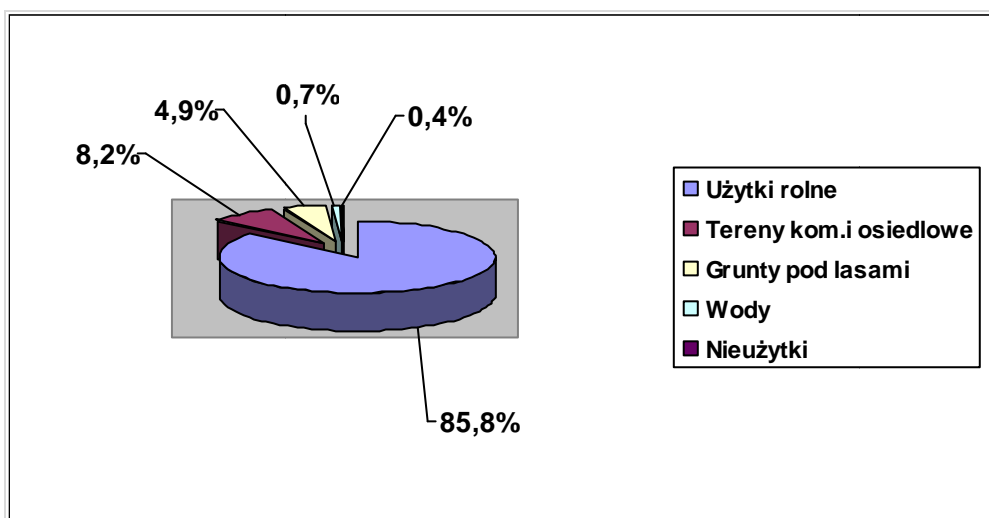
Odległość wsi do ważniejszych ośrodków miejskich wynosi:

- Leszno – 8,5 km,
- Poznań – 73 km,
- Wrocław – 110 km,
- Warszawa – 367 km.

Powierzchnia

Powierzchnia Klonówca obejmuje 574,62 ha, w tym użytki rolne zajmują 492,89 ha, grunty pod lasami 28,30 ha, tereny komunikacyjne i osiedlowe 47,23 ha, wody 3,92 ha oraz nieużytki 2,28 ha. Powierzchnia wsi stanowi zaledwie 5,6% powierzchni całej Gminy Lipno. Dane procentowe obrazuje Wykres 1.

Wykres 1. Rodzaje gruntów w Klonówcu



Źródło: Urząd Gminy w Lipnie

Ludność

Mieszkańcy Klonówca stanowią ok. 6 % mieszkańców całej Gminy Lipno. Na terenie wsi na dzień 25.11.2015 r. w Klonówcu mieszkało 408 osób, w tym 192 kobiety i 216 mężczyzn.

Historia

Historyczne nazwy miejscowości to: Clonowiecz, Clonowo, Clnowwsze, Clinowiecz, Klonowiec, Klaene¹.

- 1388 r. - miejscowość wymieniana jako własność rodziny Klonowskich vel Klunowskich;
- 1488 r. - Jadwiga z Klonowa sprzedała wieś Klonowo Andrzejowi Biegańskiemu, który sprzedał ją z prawem odkupu Fryczowi Jędrzychowskiemu;
- 1506 r. – Jan, syn Frycza Jędrzychowskiego sprzedał Klonowiec z zastrzeżeniem prawa odkupu Jadwidze ze Skoraczewa;
- 1514 r. – jako właściciel wymieniany jest Michał Żegowski;
- 2 poł. XVI w. - wieś stanowiła własność Rozdrażewskich i Sępińskich, w XVII i XVIII wieku margrabiego Skrzetuskiego, następnie Turnów;

¹ Stanisław Jędraś, „Gmina Lipno”, Leszno 2008, str. 216.

- 1796 r. – właścicielami byli Józef i Daniel Cieślińscy;
- 1831 r. – miejscowość należała do Antoniny i Franciszka Skarzyńskich;
- 1842 r. – Klonówiec dziedziczyła Apolonia Szczawińska;
- 1842 – 1843 r. - we wsi był folwark pański, 10 gospodarstw zaciężnych oraz „posada mlyna wiatrowego”;
- 1850 r. – wybudowano dwór, należący do tzw. „założenia dworskiego”;
- 1852 r. – majątek kupił Józef Cioromski;
- 1881 r. – w majątku powstała gorzelnia, majątność liczyła wtedy 371 ha, prowadzono w niej opas bydła i sprzedaż mleka;
- 1924 r. – rodzina Cioromskich wybudowała kaplicę, w której obecnie odprawiane są nabożeństwa;
- 1926 r. – majątek liczył 435 ha;
- 1934 r. – utworzono Gminę Lipno, w skład której wchodził m.in. Klonówiec;
- 1935 r. – Józef Cioromski z Klonówca został wybrany Wójtem Gminy;
- 1937 r. – wieś należała do Marii Dąbrowskiej;
- 1945 r. – we wsi wystawiono przydrożną kapliczkę z figurą Matki Boskiej z Dzieciątkiem;
- lata 50- te – do wsi doprowadzono energię elektryczną;
- po II wojnie światowej - utworzono Państwowe Gospodarstwo Rolne, którego majątek włączono do przedsiębiorstwa PGR Koronowo, później do PGR Długie Stare i następnie przyłączono do Poznańskiej Hodowli Roślin, Stacja Hodowli Roślin Antoniny (w 1992 r. nastąpiła likwidacja);
- 1995 r. - gospodarstwo Klonówiec weszło w skład utworzonej spółki pracowniczej – Gospodarstwo Rolno - Nasienne Klonówiec Sp. z o.o.

Struktura przestrzenna

Klonówiec to miejscowość o zabudowie rozproszonej. Część mieszkańców zamieszkuje przy drodze do Osiecznej, tuż obok Lipna. Znajdują się tutaj budynki mieszkalne jednorodzinne, głównie jedno lub dwukondygnacyjne.

Następna grupa domów zaczyna się przy drodze asfaltowej, niedaleko od drogi krajowej nr 5. W odległości ok. 0,5 km od tej drogi znajduje się główna część wsi. Do niej przylega w kształcie półkola pozostała część miejscowości. W tej części, budynki mieszkalne to głównie domy wielorodzinne (4 bloki, 2 czworaki, 2 sześcioraki). Jest to zabudowa charakterystyczna dla miejscowości tzw. „popegerowskiej”.

Przy wjeździe do tej części Klonówca znajduje się łowisko wędkarskie, ok. 0,5 km dalej boisko sportowe, które stanowi przestrzeń wspólną dla wszystkich mieszkańców. W centrum jest jedyny w miejscowości sklep spożywczy. Natomiast we wschodniej części wsi, znajduje się założenie dworskie, składające się z zespołu rezydencjonalnego i folwarcznego. Niedaleko usytuowana jest przydrożna kapliczka oraz tablica poświęcona pamięci mieszkańców Klonówca, poległych podczas I wojny światowej. Dalej na wschód w stronę Goniembic, znajduje się kaplica p.w. Podwyższenia Krzyża Świętego, w której odprawiane są nabożeństwa w niedzielę i święta.

Elementem wybijającym się przestrzenie jest gorzelnia, położona we wschodniej części wsi.



W Klonówcu (szczególnie po drugiej stronie drogi krajowej nr 5), swoje siedziby mają m.in. następujące firmy:

- Scania,
- Tiga,
- Centrum ogrodnicze „OGRODY Z KOSZAŁKĄ”,
- Laboratorium weterynaryjne „SZNAJDER”,
- CB – Radia,
- METALPLAST,
- PPHU „PAISERT”,
- Restauracja „U JADY”,
- Stolarnia KASPERSKI,
- Mechanika pojazdowa „KOKORNACZYK”,
- Wulkanizacja „PŁONKA”,
- Znicze,
- Blacharstwo – lakiernictwo „H.KAŁEK”,
- Firma „RODON”.

KARTA DIAGNOZY ZAAWANSOWANIA ODNOWY WSI
wraz ze sprawozdaniem z wizji w terenie

Gmina: LIPNO

Sołectwo: KLONÓWIEC

Liczba mieszkańców: 408

Faza odnowy	Zakres działań	*	Rozwój organizacyjny	*	Sterowanie rozwojem	*
	brak działań		istnieje tylko rada sołecka		brak planowania działań w wymiarze całej wsi	
	działania fragment. lub dotyczące wąskiej grupy	X	rozproszone działanie organizacji			
A Inicjalna	działania spontaniczne		zawiązana grupa odnowy wsi	X	opracowanie planu i programu odnowy dla całej wsi	X
	porządkowanie wsi	X				
	projekty startowe (z programu krótkoterminowego)		podejmuje się kroki na rzecz skoordynowania działań organizacji we wsi		planowanie w krótkim horyzoncie czasowym	
	przekonywanie mieszkańców do idei odnowy wsi i integrowanie wokół pierwszych przedsięwzięć	X				
B Początkowa	różnorodne projekty (z programu długoterminowego) nastawione na usunięcie podstawowych barier i zaspokojenie głównych potrzeb		liczna grupa odnowy wsi (skupia przedstawicieli organizacji i instytucji)		systematyczne planowanie działań, (np. roczne plany rzeczowo-finansowe, kalendarze imprez)	
			zawiązane stowarzyszenie na rzecz rozwoju (odnowy) wsi		wykorzystywanie gminnych instrumentów wsparcia	

	pobudzenie mieszkańców do odnowy własnych posesji		skoordynowane działanie organizacji obecnych we wsi		proste instrumenty komunikacji wewnętrznej	
C Zaawansowana	projekty jakościowo zmieniające kluczowe obszary życia oraz kształtujące strukturę wsi		„koalicja” organizacji i instytucji na rzecz odnowy wsi		projektowanie działań (projekty)	
	projekty wyróżniające wieś, kształtuje się centrum wiejskie		liczne stowarzyszenie odnowy wsi		pozyskiwanie środków zewnętrznych	
	powszechne zaangażowanie mieszkańców w projekty publiczne		animacja aktywności poszczególnych grup mieszkańców		systematyczne planowanie rozwoju (aktualizowanie planu i programu odnowy wsi)	
	powszechna odnowa prywatnych posesji			rozwinięta komunikacja wewnętrzna		promocja wsi
	lokalnie oraz regionalnie powiązane ze sobą projekty wywołujące efekt synergiczny (nacisk na tworzenie miejsc pracy)		stowarzyszenie odnowy wsi instytucją rozwoju lokalnego (Centrum Aktywności Lokalnej)		kompleksowe i szczegółowe planowanie przestrzenne	
ukształtowane „centrum wiejskie”		rozwój wsi oparty na aktywności kluczowych grup mieszkańców (rolników, przedsiębiorców, młodzieży, kobiet) i stowarzyszeń		powszechny udział grup mieszkańców w strategicznym planowaniu rozwoju		
świadome kształtowanie czynników rozwoju (np. wykorzystania odnawialnych energii)			rozwinięta promocja oraz komunikacja z otoczeniem			

	projekty kreujące „wieś tematyczną”				instrumenty wsparcia działań prywatnych	
	dostosowanie projektów prywatnych do programu odnowy wsi					

Wstaw X gdy spełnia warunek

Sprawozdanie z wizji w terenie

Miejsce i data przeprowadzenia wizji: 07.11.2015 KLONÓWIEC

Uczestnicy: W spotkaniu brała udział liderka, radny, przewodniczący rady gminy.

Krótką charakterystyka wsi: *(aktywność mieszkańców, funkcjonujące organizacje pozarządowe, infrastruktura, charakter zabudowy, fundusze) :*

- Rada sołecka liczy 5 osób
- Grupa odnowy wsi liczy 5 osób
- Wioska po PGR-owska
- Rozwiązana jednostka Ochotniczej Straży Pożarnej po tym jak musieli opuścić remizę znajdującą się na terenie byłego „PGR”
- Pusty, niszczący pałac będący własnością Gospodarstwa Rolno – Nasiennego Klonówiec
- Chrzanowa wioska – znajduje się pole z chrzaniem można wykorzystać to i zorganizować np. wspólne tarcie chrzanu
- Należy założyć KGW
- Kobiety chcą działać i udzielają się ale brak formalnych organizacji np. stowarzyszeń
- We wsi odbywa się Gminny Dzień Dziecka oraz zawody gminne OSP
- Ludzie pomagają jednak czekają na osobiste zaproszenie, trzeba delegować zadania
- Odbywają się cykliczne imprezy, które zainicjowała wieś np. Mikołajki
- Miejscowość jest rozdzielona przez drogę krajową nr 5, tory kolejowe na 3 części
- Duży kompleks boisk



- Mieszkańcy chcą dobudować zadaszenie przy świetlicy (zebranie wiejskie podjęło uchwałę w tej sprawie)
- Świetlica kontenerowa
- Plan odnowy z 2009 roku
- W programie Wielkopolska Odnowa Wsi od 2014
- „Rondo” tzw. centrum wsi wykonane ok. 25 lat temu, należy je całkowicie zrewitalizować w połączeniu z pomnikiem i figurą
- W lesie znajduje się kaplica, miejsce gdzie odbywają się msze, często odwiedzane, mieszkańcy wsi zadbali o bezpieczne dojście do kaplicy budując chodnik i schody,
- W miejscowości jest pomnik, który nie jest wyeksponowany
- Aktywne dzieci i młodzież chętnie włączają się w działania
- Mieszkańcy sprzątajają otoczenie
- Dobra współpraca z klubem seniora z Wyciążkowa
- Dobra współpraca z GOPS, GOK i UG
- Funkcjonuje suszarnia do zboża

W wizji lokalnej brała udział liderka odnowy miejscowości, radny, przewodniczący rady gminy,

Z przeprowadzonej wizji w terenie sporządzono dokumentację fotograficzną (płyta CD).

Data: 07.11.2015

Sporządził:
Anna Wieczorek, Bartosz Kobus

ANALIZA ZOSOBÓW

ANALIZA ZASOBÓW – część I

RODZAJ ZASOBU*		Opis (nazwanie) zasobu jakim wieś dysponuje	Znaczenie zasobu (odpowiednio wstaw X)		
			MAŁE	DUŻE	WYRÓŻNIAJĄCE
PRZYRODNICZY	walory krajobrazu, rzeźby terenu	rzeźba polodowcowa (trasy narciarskie, biegi terenowe, sporty motorowe, rowerowe)		x	
	stan środowiska	dobry		x	
	walory klimatu	umiarkowany		x	
	walory szaty roślinnej	park, platany, aleja kasztanowa i lipowa		x	
	cenne przyrodniczo obszary lub obiekty	park, platany, aleja kasztanowa i lipowa		x	
	świat zwierzęcy (ostoje, siedliska)	dobry		x	
	wody powierzchniowe (cieki, rzeki, stawy)	10 stawów hodowlanych,		x	
	wody podziemne	2 studnie głębinowe		x	
	gleby	IV – VI klasa		x	
	kopaliny	-			
	walory geotechniczne	-			
KULTUROWY	walory architektury	kaplica, pałac, oficyna, gorzelnia, zabudowania dworskie i folwarczne		x	
	walory przestrzeni wiejskiej publicznej	boisko, rondo, świetlica, plac zabaw			x
	walory przestrzeni wiejskiej prywatnej	zadbane gospodarstwa		x	
	zabytki i pamiątki historyczne	pomnik, figura, kaplica, pałac, gorzelnia, oficyna, płyty nagrobne przy kaplicy			x
	osobliwości kulturowe	-			
	miejsca, osoby i przedmioty kultu	figura, kaplica		x	
	święta, odpusty, pielgrzymki	Odpust na Podwyższenie Krzyża Św.		x	
	tradycje, obrzędy, gwara	-			
	legandy, podania i fakty historyczne	miejsce obozów harcerskich, miejsce manewrów wojskowych (Ułani)	x		
	przekazy literackie	-			

	ważne postaci i przekazy historyczne	Rodzina Cioromskich	x		
	specyficzne nazwy	-			
	specyficzne potrawy	-			
	dawne zawody	-			
	zespoły artystyczne, twórcy	-			

ANALIZA ZASOBÓW – część II

RODZAJ ZASOBU		Opis (nazwanie) zasobu jakim wieś dysponuje	Znaczenie zasobu (odpowiednio wstaw X)		
			MAŁE	DUŻE	WYRÓŻNIAJĄCE
OBIEKTY I TERENY	działki pod zabudowę mieszkaniową	dużo działek na sprzedaż			x
	działki pod domy letniskowe	-			
	działki pod zakłady usługowe i przemysł	wydzielone tereny z gospodarstw prywatnych – duża ilość			x
	pustostany mieszkaniowe	-			
	pustostany poprzemysłowe	budynki po byłym PGR	x		
	tradycyjne nieużytkowane obiekty gospodarskie (stodoły, spichlerze, kuźnie, młyny, itp.)	gorzelnia, obory, suszarnia zboża – teren prywatny	x		
INFRASTRUKTURA SPOŁECZNA	placze publicznych spotkań, festynów	boisko, sala wiejska, rondo, teren z kostki,			x
	sale spotkań, świetlice, kluby	świetlica wiejska (kontener)			x
	miejsca uprawiania sportu	ogromne boisko			x
	miejsca rekreacji	boisko: piłka nożna, siatkówka, koszykówka, plac zabaw			x
	ścieżki rowerowe, szlaki turystyczne	niebieski szlak rowerowy		x	
	szkoły	-			
	przedszkola	-			
	biblioteki	-			
	placówki opieki społecznej	-			
	placówki służby zdrowia	-			
INFRASTRUKTURA TECHNICZNA	wodociąg, kanalizacja	wodociąg azbestowy		x	
	drogi (nawierzchnia, oznakowanie oświetlenie)	drogi asfaltowe, oświetlenie po remoncie		x	
	chodniki, parkingi, przystanki	chodnik w budowie (z funduszu sołeckiego), parking przy Sali wiejskiej, przystanek autobusowy przy rondzie.		x	

	sieć telefoniczna i dostępność Internetu	bardzo dobry zasięg			x
	telefonía komórkowa	bardzo dobry zasięg			x
	inne	-			

ANALIZA ZASOBÓW – część III

RODZAJ ZASOBU		Opis (nazwanie) zasobu jakim wieś dysponuje	Znaczenie zasobu (odpowiednio wstaw X)		
			MAŁE	DUŻE	WYRÓŻNIAJĄCE
GOSPODARKA, ROLNICTWO	miejsca pracy (gdzie, ile?)	10 podmiotów		x	
	znane firmy produkcyjne i zakłady usługowe i ich produkty	Tiga, Scania, Ogrody z Koszałką, Stolarska Kasperski, Szkółkarstwo Schneider, Laboratorium Weterynaryjne, CB Radia		x	
	gastronomia	Restauracja i Sala Bankietowa „U Jady”		x	
	miejsca noclegowe	-			
	gospodarstwa rolne	5 gosp. indywidualnych 1 spółka		x	
	uprawy hodowle	szkółkarstwo, stawy rybne		x	
	możliwe do wykorzystania odpady produkcyjne	-			
	zasoby odnawialnych energii	fotowoltanika – farma 3ha	x		
ŚRODKI FINANSOWE I POZYSKIWANIE FUNDUSZY	środki udostępniane przez gminę	Fundusz sołecki		x	

	środki wypracowywane	-			
MIESZKAŃCY (KAPITAŁ SPOŁECZNY I LUDZKI)	autorytety i znane postacie we wsi	Marceli Michalewicz, Cioromscy, Bronisław Pralat, Józef Michalewicz, Jacek Pralat – radny, Sławomir Radoń - sołtys			x
	krajanie znani w regionie, w kraju i zagranicą	Rodzina Cioromskich	x		
	osoby o specyficznej lub ważnej dla wiedzy i umiejętnościach, m.in. studenci	Muzycy – „grajki”, Nauczyciele prowadzący festyny Paulina Radoń Szymon Michalewicz			x
	przedsiębiorcy, sponsorzy	Toral, Elżbieta Adaszyńska sklep, Tiga, Schneider, Firma Usług Rolno – Transportowych, Hubert Kąlek Blacharstwo, zewnętrzni sponsorzy		x	
	osoby z dostępem do Internetu i umiejętnościami informatycznych	-			
	pracownicy nauki	dużo		x	
	związki i stowarzyszenia	-			
	kontakty zewnętrzne (np. z mediami)	różne artykuły w gazetach lokalnych		x	
	współpraca zagraniczna i krajowa		x		
	INFORMACJE DOSTĘPNE O WSI	publikatory, lokalna prasa	-		
książki, przewodniki		1. Gmina Lipna Stanisław Jedraś			

	strony www	-			
--	------------	---	--	--	--

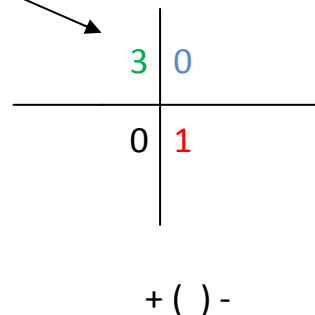
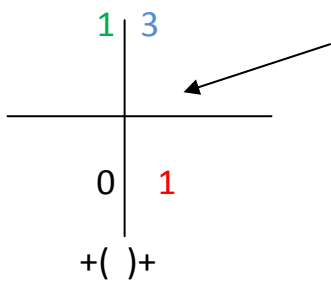
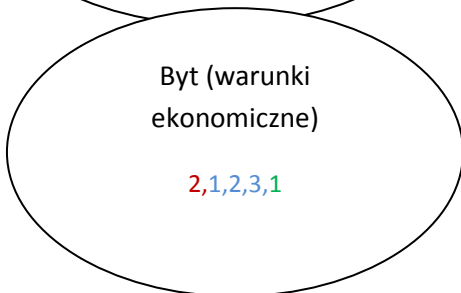
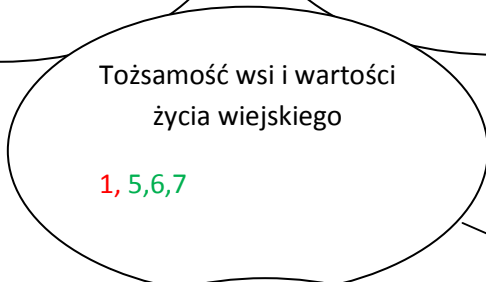
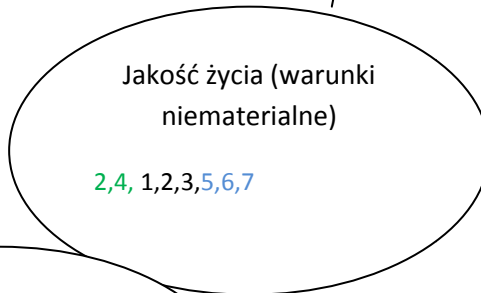
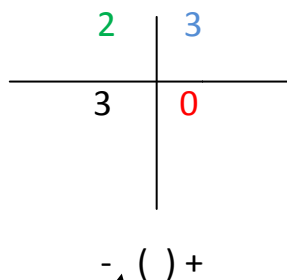
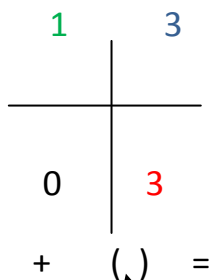
Zasoby – wszelkie elementy materialne i niematerialne wsi i związanego z nią obszaru, które mogą być wykorzystane obecnie bądź w przyszłości w realizacji publicznych bądź prywatnych przedsięwzięć odnowy wsi. Zwrócić uwagę na elementy specyficzne i rzadkie (wyróżniające wieś). *Opracowanie: Ryszard Wilczyński*

ANALIZA SWOT

SILNE STRONY (atuty wewnętrzne)	SŁABE STRONY (słabości wewnętrzne)
<ol style="list-style-type: none"> 1. Nowe firmy – powstające 2. Dużo młodych ludzi 3. Łatwy dostęp do boiska i świetlicy 4. Dobra współpraca między osobami zarządzającymi wsią (sołtys, rada sołecka, radny) 5. Kaplica usytuowana w znacznej odległości od wsi, jednak mieszkańcy dbają o to miejsce 6. Sympatyczni mieszkańcy 7. Dużo rdzennych mieszkańców 	<ol style="list-style-type: none"> 1. Wieś rozdzielona na 3 części –ośrodki (tory, odległość, droga) 2. Małe zaangażowanie w organizację imprez (stała grupa osób zaangażowanych) 3. Mała aktywność fizyczna młodych

SZANSE (okazje zewnętrzne płynące z otoczenia)	ZAGROŻENIA (zagrożenie płynące z otoczenia)
<ol style="list-style-type: none"> 1. Nowe firmy i miejsca pracy 2. Nowe osiedle mieszkaniowe 3. Pozyskanie funduszy unijnych 4. Współpraca z Gmina Lipno, Gminnym Ośrodkiem Pomocy Społecznej 5. Brak konfliktów w gminie (partnerskie stosunki z Wójtem i Urzędnikami) 6. Aktywny radny i sołtys 7. Dogodne położenie przy drodze krajowej 8. Kanalizacja 9. Gaz ziemny 10. Selektywna zbiórka odpadów 	<ol style="list-style-type: none"> 1. Emigracja młodych 2. Za mało pieniędzy w gminie 3. Azbestowa sieć wodociągowa 4. Azbestowe pokrycia dachowe 5. Za mało oświetlenia (we wsi i w drodze do wsi) 6. Za mało chodników (we wsi i w drodze do wsi)

Analiza potencjału rozwojowego wsi





WIZJA WSI (hasłowa i opisowa):

„Klonówiec – wieś z ikłą”

„Klonówiec – zadbane wieś z nowoczesną infrastrukturą, gdzie mieszkańcom żyje się dobrze i bezpiecznie, gdzie są miejsca pozwalające aktywnie spędzać czas i rozwijać zainteresowania. Zadowoleni, aktywni i zgodni mieszkańcy, łączący się w wspólnej pracy. Miejsce spotkań wszystkich mieszkańców Gminy Lipno.”

Wizja wsi (hasłowa): „Klonówiec – wieś z ikłą”

I. Plan rozwoju			II. Program rozwoju
1. CELE Co trzeba osiągnąć by urzeczywistnić wizję naszej wsi?	2. Co nam pomoże osiągnąć cele? (zasoby, silne strony, szanse)		3. Co nam może przeszkodzić? (słabe strony, zagrożenia)
	ZASOBY których użyjemy	ATUTY silne strony i szanse jakie wykorzystamy	BARIERY Słabe strony jakie wyeliminujemy Zagrożenia jakich unikniemy
A. TOŻSAMOŚĆ WSI I WARTOŚCI ŻYCIA WIEJSKIEGO			
1.Kultywowanie i rozwijanie poczucia wspólnoty 2. Integracja wsi	- Kaplica - boisko - sala wiejska	- młodzi mieszkańcy - aktywny sołtys, radny i rada sołecka	- emigracja młodych - za mała aktywność mieszkańców - patologia
B. STANDARD ŻYCIA			
1.Pomnik poległych w czasie I Wojny Światowej i miejsce zadumy – remont. 2. Festyny integrujące 3 ośrodki 3.Budowa altanki na rondzie 4.Budowa altanki przy placu zabaw 5.Zadaszenie przy świetlicy			

<ol style="list-style-type: none"> 1. Wodociąg 2. Kanalizacja 3. Drogi, chodniki i oświetlenia 4. Gazyfikacja 	<p>- pozyskanie środków unijnych</p>	<p>- nowi mieszkańcy</p>	<p>- za mało pieniędzy w gminie - nie otrzymanie dofinansowania zewnętrznego</p>	<ol style="list-style-type: none"> 1. Przyłączenie wodociągu do nowych posesji, wymiana rur azbestowych 2. Budowa kanalizacji sanitarnej i burzowej 3. Dokończenie drogi asfaltowej i chodnika oraz oświetlenia 4. Gazyfikacja 5. Pozyskanie środków unijnych i krajowych
C. JAKOŚĆ ŻYCIA				
<ol style="list-style-type: none"> 1. Życzliwość 2. Akceptacja postaw aktywnych mieszkańców, współpraca sąsiedzka 3. Oferta kulturalna 4. Oferta wypoczynku i rekreacji 		<p>- sympatyczni mieszkańcy - dużo rdzennych mieszkańców</p>	<p>- rozbicie na 3 ośrodki - małe zaangażowanie w organizację imprez - niska aktywność fizyczna mieszkańców</p>	<ol style="list-style-type: none"> 1. Siłownia zewnętrzna 2. Cykliczność imprez organizowanych w miejscowości 3. Scena i zadanie nad nią
D. BYT				
<ol style="list-style-type: none"> 1. Nowe osiedla mieszkaniowe 2. Nowe firmy i miejsca pracy 	<p>- wyznaczone tereny pod działki budowlane i przemysłowe</p>		<p>- za mało pieniędzy w gminie - emigracja młodych</p>	<ol style="list-style-type: none"> 1. Utwardzenie dróg osiedlowych 2. Budowa oświetlenia i mediów przy nowych działkach

Kluczowy problem	Odpowiedź	Propozycja projektu	Czy nas stać na realizację? (tak/nie)		Punktacja	Hierarchia
			Organizacyjnie	Finansowo		
Co nas najbardziej zintegruje?	Mikołajki, Dzień Dziecka, Dzień Kobiet	Organizacja imprez integracyjnych	tak	tak	3+3+3=9	3
Na czy nam najbardziej zależy?	Zadaszenie przy świetlicy	Wykonanie projektu, zakup materiałów	tak	tak	2+2+2 = 6	2
Co nam najbardziej przeszkadza?	Nieuporządkowane i nieestetyczne tzw. „centrum wsi”, wyróżniona roślinność zasłaniająca przejazd	Budowa miejsca zadumy i refleksji – pomnik pamięci, altanka, kostka	tak	nie	1+1+1 = 3	1
Co najbardziej zmieni nasze życie?	Chodnik wzdłuż drogi do drogi krajowej	Kontynuacja budowy chodnika	tak	nie	4+4+4 =12	4
Co nam przyjdzie najłatwiej?	Zorganizowanie mieszkańców do pracy	Wspólne pielenie, porządkowanie miejscowości	tak	tak	5+5+5=15	5



Na realizację jakiego projektu
planujemy pozyskać środki zewnętrzne?
Z jakich źródeł?

Budowa miejsca zadumy i refleksji – pomnik pamięci, altanka, kostka

