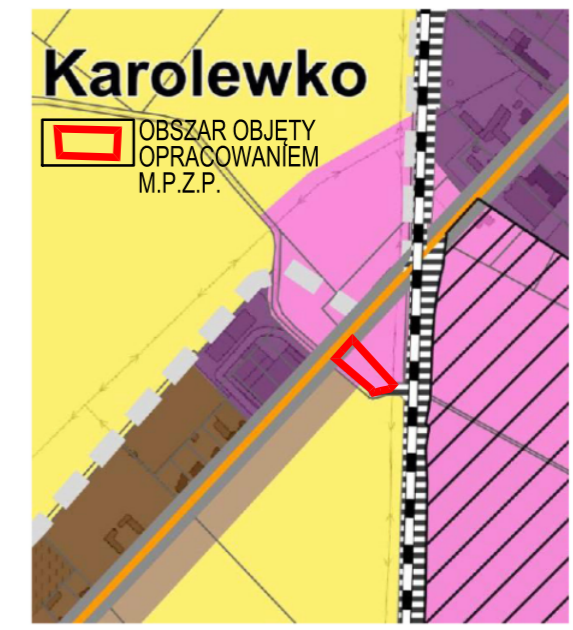
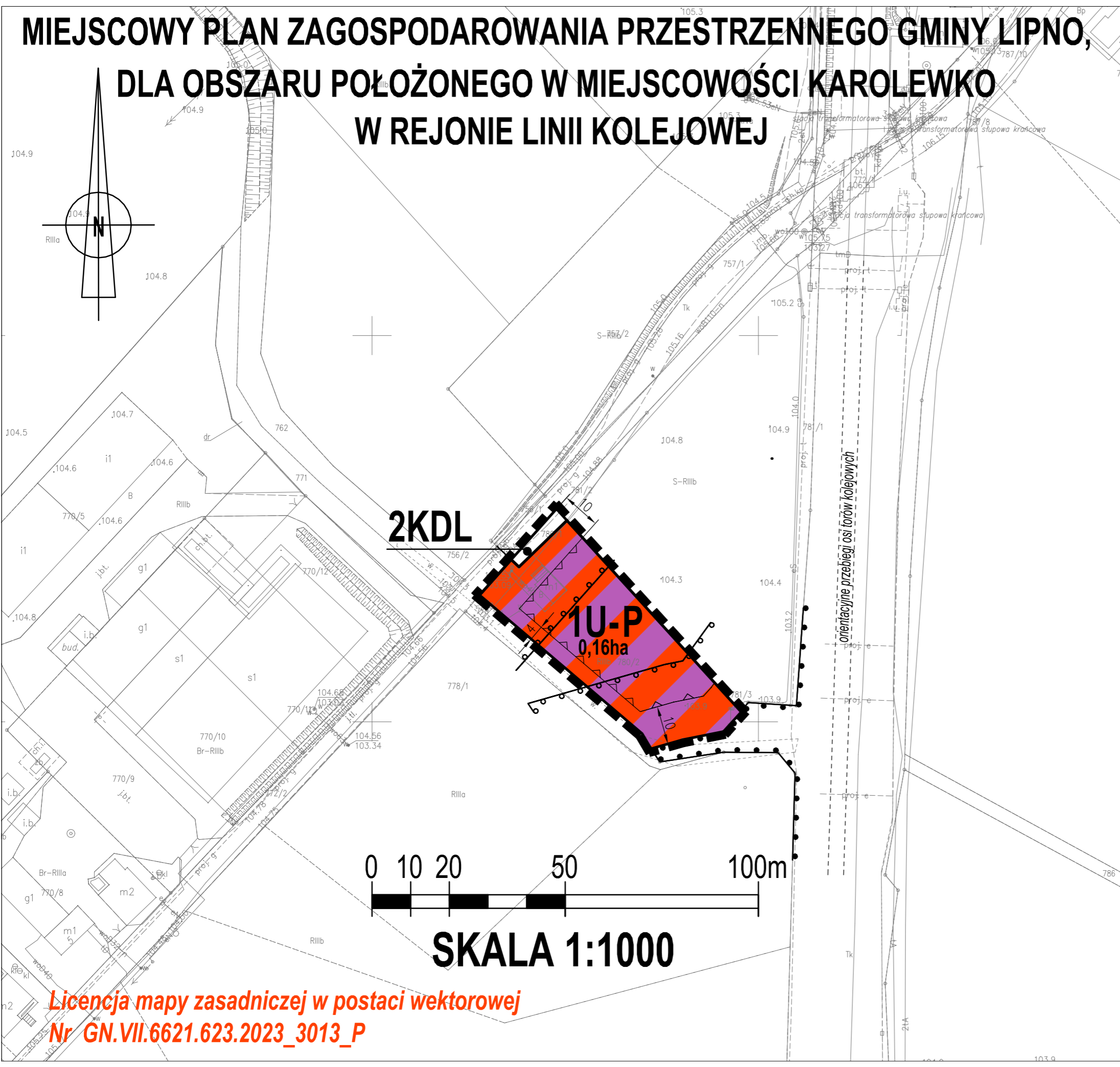


MIEJSCOWY PLAN ZAGOSPODAROWANIA PRZESTRZENNEGO GMINY LIPNO, DLA OBSZARU POŁOŻONEGO W MIEJSCOWOŚCI KAROLEWKO W REJONIE LINII KOLEJOWEJ

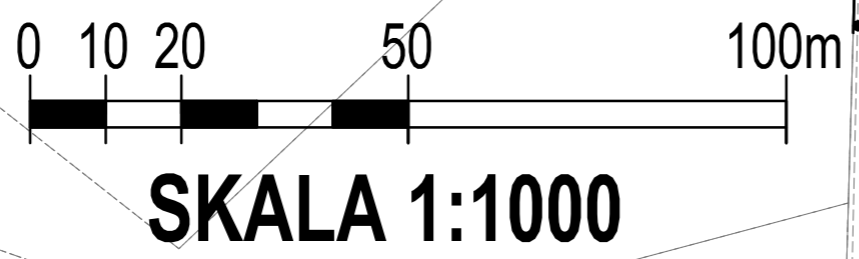
ZAŁĄCZNIK NR 1 DO UCHWAŁY NR.../.../20..
RADY GMINY LIPNO Z DNIA 20... R.

Wyrys ze Studium uwarunkowań i kierunków
zagospodarowania przestrzennego gminy Lipno
(Uchwała Nr XXXVII/280/2021 z dnia 23 września 2021 r.)



- OZNACZENIA STUDIUM**
- OBSZARY LOKALIZACJI OBIEKTÓW I URZĄDZEŃ AKTYWNOŚCI GOSPODARCZYCH, na których dopuszcza się rozmieszczenie urządzeń o mocy przekraczającej 100 kW wytwarzających energię z odnawialnych źródeł energii - planowane (granica obszaru tożsama z granicą stref ochronnych związanych z ograniczeniami)
 - WYBRANE PUBLICZNE DROGI GMINNE (klasy "L" lub "Z")
 - LINIA KOLEJOWA
 - TERENY ZAMKNIĘTE, PRZEZ KTÓRE PRZEBIEGAJĄ LINIE KOLEJOWE

- OZNACZENIA**
- GRANICA OBSZARU OBJĘTEGO PLANEM
(Obszar objęty planem znajduje się w zasięgu czwartorzędowego Głównego Zbiornika Wód Podziemnych nr 305 „Zbiornik międzymorenowy Leszno”)
 - LINIE ROZGRANICZAJĄCE TERENY O RÓŻNYM PRZEZNACZENIU LUB RÓŻNYCH ZASADACH ZAGOSPODAROWANIA
 - NIEPRZEKRACZALNE LINIE ZABUDOWY
 - 1U-P TEREN USŁUG, PRODUKCJI, SKŁADÓW I MAGAZYNÓW
 - 2KDL TEREN DROGI PUBLICZNEJ KLASY LOKALNEJ
 - GRANICA STREF OD OBSZARÓW KOLEJOWYCH
 - GRANICA TERENÓW ZAMKNIĘTYCH, PRZEZ KTÓRE PRZEBIEGAJĄ LINIE KOLEJOWE
 - CHARAKTERYSTYCZNE WYMIARY OKREŚLONE W METRACH



Licencja mapy zasadniczej w postaci wektorowej
Nr GN.VII.6621.623.2023_3013_P