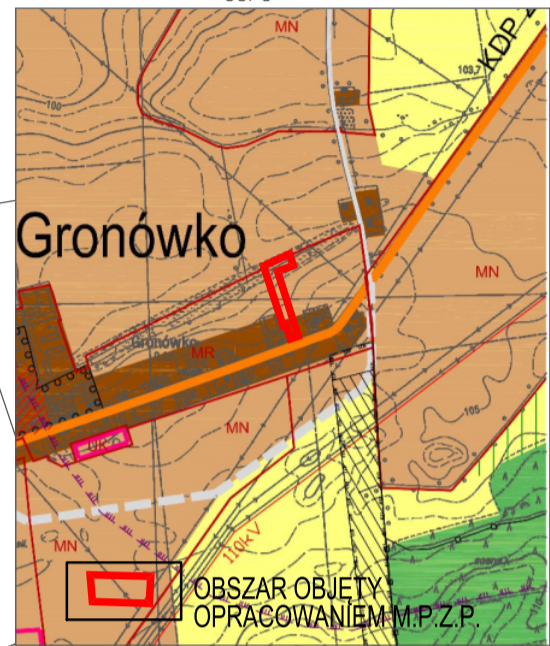


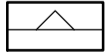



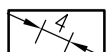


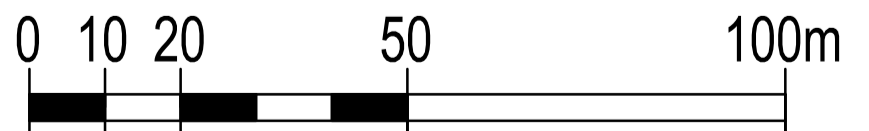
MIEJSCOWY PLAN ZAGOSPODAROWANIA PRZESTRZENNEGO GMINY LIPNO, DLA OBSZARU POŁOŻONEGO W MIEJSCOWOŚCI GRONÓWKO

Wyrys ze Studium uwarunkowań i kierunków zagospodarowania przestrzennego gminy Lipno.
(Uchwała Nr XLVII/315/2010 z 22.10.2010r. z późn. zm.)



OZNACZENIA

-  GRANICA OBSZARU OBJĘTEGO PLANEM, TOŻSAMA ZE STREFĄ OCHRONY KONSERWATORSKIEJ ZE WIDOCZNYM STANOWISKIEM ARCHEOLOGICZNYM (obszar objęty planem położony jest w zasięgu złoża gazu "Zakowo")
-  LINIE RÓZGRANICZAJĄCE TERENY O RÓŻNYM PRZEZNACZENIU LUB RÓŻNYCH ZASADACH ZAGOSPODAROWANIA
-  NIEPRZEKRACZALNE LINIE ZABUDOWY
-  **1MN/UP** TERENY ZABUDOWY MIESZKANIOWEJ JEDNORODZINNEJ Z DOPUSZCZENIEM TOWARZYSZĄCEJ ZABUDOWY USŁUGOWEJ I USŁUGOWO-PRODUKCYJNEJ SŁUŻĄCEJ NIEUCIAZLIWEJ DZIAŁALNOŚCI GOSPODARCZEJ
-  **2ZP** TERENY ZIELENI URZĄDZONEJ
-  STREFA DACHÓW STROMYCH
-  WYMIAROWANIE OKREŚLONE W METRACH



SKALA 1:1000