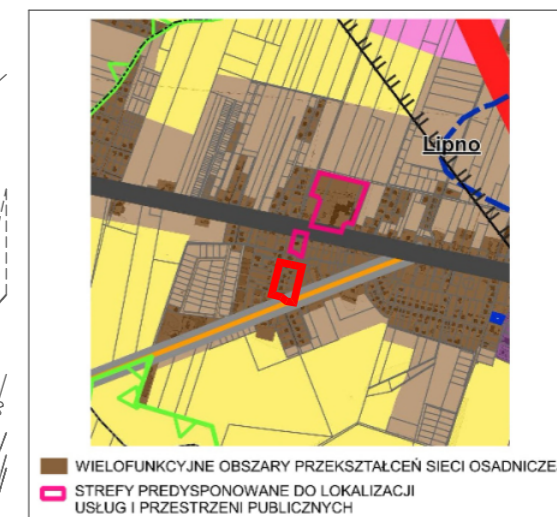
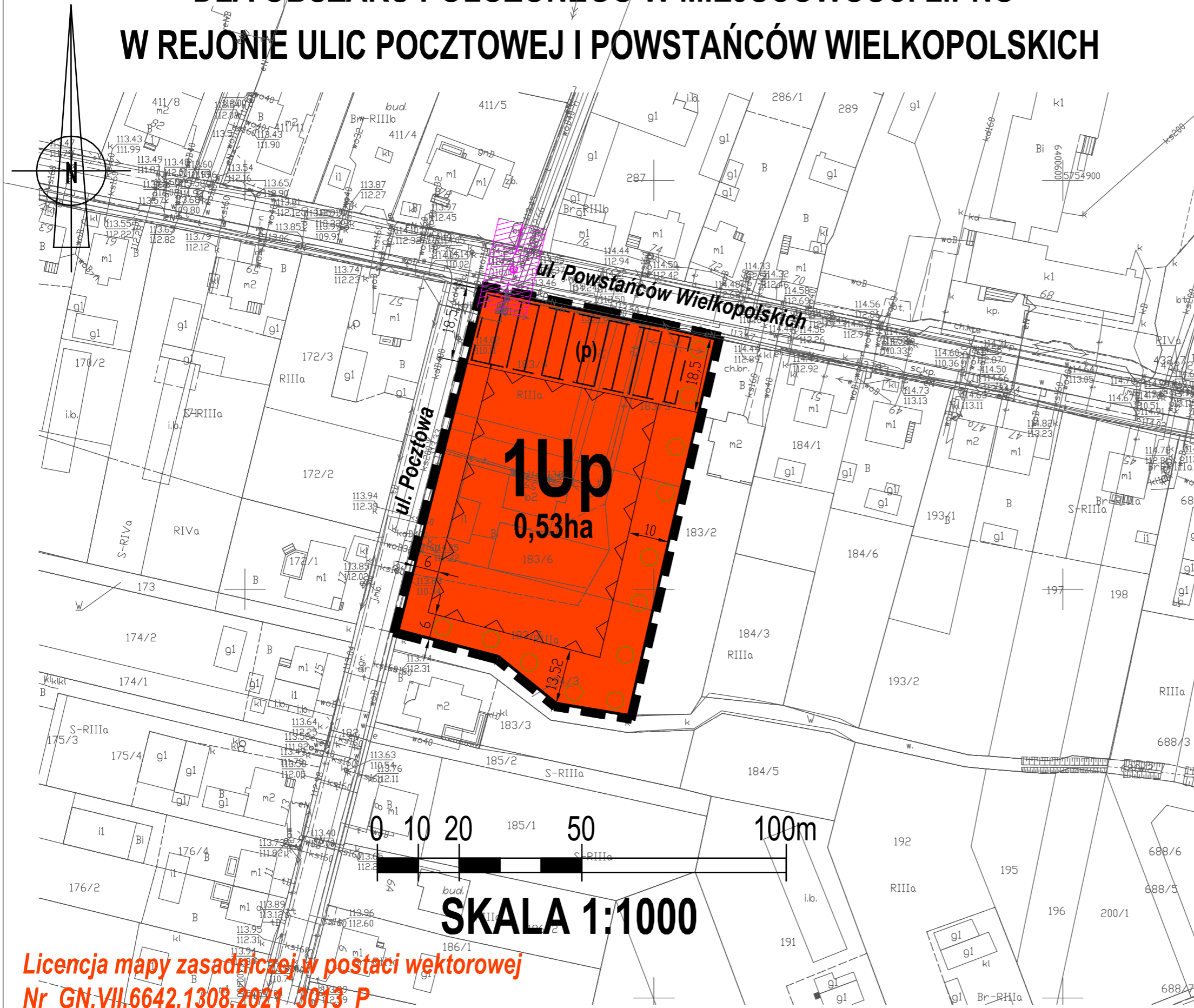


# MIEJSCOWY PLAN ZAGOSPODAROWANIA PRZESTRZENNEGO GMINY LIPNO, DLA OBSZARU POŁOŻONEGO W MIEJSCOWOŚCI LIPNO W REJONIE ULIC POCZTOWEJ I POWSTAŃCÓW WIELKOPOLSKICH

ZAŁĄCZNIK NR 1 DO UCHWAŁY NR ... / .. / 20...  
RADY GMINY LIPNO Z DNIA ..... 20.... R.


Wyrys ze Studium uwarunkowań i kierunków  
zagospodarowania przestrzennego gminy Lipno.  
(Uchwała Nr XXXVII /280/ 2021 z dnia 23września 2021 r.)



**OBZAR OBJEKTU OPRACOWANIEM M.P.Z.P.**

## OZNACZENIA

- stanowiące ustalenia planu
- GRANICA OBSZARU OBJĘTEGO PLANEM
  - LINIE ROZGRANICZAJĄCE TERENY O RÓŻNYM PRZEZNACZENIU LUB RÓŻNYCH ZASADACH ZAGOSPODAROWANIA
  - NIEPRZEKRACZALNE LINIE ZABUDOWY
  - 1Up** TERENY USŁUG PUBLICZNYCH
  - PASY TECHNOLOGICZNE OD ELEKTROENERGETYCZNYCH LINII NAPOWIETRZNYCH ŚREDNIEGO NAPIĘCIA 15kV
  - pozostałe**
  - PROPONOWANA STREFA LOKALIZACJI MIEJSC PARKINGOWYCH
  - PROPONOWANA LOKALIZACJA ZIELENI WYSOKIEJ
  - ELEKTROENERGETYCZNE LINIE NAPOWIETRZNE ŚREDNIEGO NAPIĘCIA 15kV
  - CHARAKTERYSTYCZNE WYMIARY OKREŚLONE W METRACH



**SKALA 1:1000**

Licencja mapy zasadniczej w postaci wektorowej  
Nr GN.VII.6642.1308.2021\_3013\_P

	INWESTPLAN Krzysztof Balcerek ul. Czajkowskiego 85 51-147 WROCLAW tel. 603 / 23 80 80	Autor projektu: dr inż. <b>KRYSZTOF BALCEREK</b> upr. urb 1566
	www.inwestplan.com eMail: biuro@inwestplan.com	Data: kwiecień 2022
Temat: MIEJSCOWY PLAN ZAGOSPODAROWANIA PRZESTRZENNEGO GMINY LIPNO, DLA OBSZARU POŁOŻONEGO W MIEJSCOWOŚCI LIPNO W REJONIE ULIC POCZTOWEJ I POWSTAŃCÓW WIELKOPOLSKICH		Nr załącznika do uchwały: <b>1</b>